

Castillo de San Vicente de la Barquera

Castillo de San Vicente de la Barquera

Castillo de reducidas dimensiones, que formó parte, junto con las murallas, del sistema defensivo de la villa de San Vicente. No se sabe exactamente la época de construcción del castillo. La torre pentagonal data probablemente del siglo XIV, y el resto del castillo de finales del XV. No obstante, parece que existió una fortificación anterior.

Iglesia de Santa María de los Ángeles

Se trataba de una iglesia gótica de grandes proporciones, con tres naves, la central ligeramente más alta, y un crucero a la altura de la nave central. La cabecera fue desmantelada durante las ampliaciones realizadas en los siglos siguientes a su construcción, quedando en la actualidad con tres ábsides cuadrangulares. Esta datada aproximadamente entre principios del siglo XIII hasta mediados del XIV.

-4-



Iglesia de Santa María de los Ángeles, San Vicente de la Barquera

El Fuerte de Santa Cruz de Suaz

En el comienzo del espigón hacia Peña Mayor y Peña Menor, se encuentran las ruinas de una pequeña fortificación, conocida por los lugareños como el «Castillo de la Barquera», entre las cuales se distinguen los restos de dos edificios rectangulares y otras tantas estructuras semicirculares. Este fuerte fue cortado por la mitad al construir, a finales de la década de los cuarenta, el mencionado espigón. Estas ruinas corresponden a la antigua batería de Santa Cruz de Suaz, construida en 1584 por orden de Felipe II, dentro de la política de fortificación de los puntos más estratégicos de los puertos del cantábrico. Es testimonio de la importancia que San Vicente de la Barquera tuvo como puerto comercial y militar durante el siglo XVI.

-5-



Capilla de la Virgen de la Barquera

Capilla de la Virgen de la Barquera

Aunque se ha documentado la existencia de un edificio medieval anterior, es en el siglo XVII cuando se sustituye éste por la actual Capilla de la Virgen de la Barquera, con la finalidad de albergar a los devotos de la patrona de la villa en las festividades populares. Consta de un volumen rectangular con muros armados con piedra de mampostería y sillería en los esquinales, contrafuertes y cercos de los vanos.

El Lazareto de Abaño

La fundación de la Casa de la Orden de Lacerados Malatos de San Lázaro de Abaño tuvo lugar en 1232, sobre un establecimiento religioso anterior, recibiendo una importante donación en tierras y bienes de todos los concejos costeros de Asturias de Santillana, sobre la base de una donación del templo, casas y tierras cedidas por Pedro Juanes doña Yllana. Curiosamente, un lazareto es un hospital o edificio de características similares usado antiguamente para las enfermedades contagiosas.

-6-

Val de San Vicente

Torre de Estrada


Conjunto defensivo con foso, cerca, torre y capilla datado del siglo XII. La torre está elevada sobre un crestón calizo, teniendo planta cuadrada y tres alturas. Posee un arco de entrada de medio punto y varios vanos ligeramente apuntados, además de saeteras. A la misma se accede por una rampa con peldaños labrados en la roca. En la esquina suroeste tiene adosado un pequeño edificio, quizás usado como establo. La capilla, también construida sobre un crestón calizo, está adosada a la muralla, en el extremo opuesto a la torre.



Torre de Estrada

-7-

DL SA 706-2017



Muralla del Castillo de San Vicente de la Barquera



Albergues de peregrinos

SAN VICENTE DE LA BARQUERA
Albergue VA Aventure
Tel. 942 712 075

El Galeón
Tel. 664 568 841

VAL DE SAN VICENTE
Albergue de Serdio
Tel. 664 108 003

Descarga en tu móvil la aplicación gratuita de realidad aumentada LAYAR y busca la GeoLayer Caminos del Norte en Cantabria para conocer todo el patrimonio que tienes cerca de tu ubicación.




www.culturadecantabria.com

Etapas VIII-IX (28,30 km)

Caminos del Norte en Cantabria

Comillas > Unquera



Antiguo Convento de San Luis, San Vicente de la Barquera

San Vicente de la Barquera

Antiguo Convento de San Luis

Convento, actualmente en ruinas, que conserva parte de la iglesia y del claustro con su refectorio, además de una capilla próxima. La iglesia es típica de la Orden Franciscana. Tiene nave única, ábside poligonal, crucero y capillas laterales entre los contrafuertes. Entre el crucero y la nave se alza una espadaña que se remata con dos troneras triangulares. La puerta principal se encuentra en la fachada norte. El vano de entrada es un arco apuntado, con arquivoltas simples.

-2-



Puebla Vieja de San Vicente de la Barquera

La Puebla Vieja de San Vicente de la Barquera

La Puebla Vieja se sitúa en la cresta de un peñón calizo, dominando las marismas. Está circundada por una muralla almenada y varias puertas, donde destacan dos edificios emblemáticos, la iglesia-fortaleza de Santa María de los Ángeles, de estilo gótico, del siglo XIII, aunque con abundantes añadidos y reformas posteriores, y el castillo, de los siglos XIII-XIV, de planta rectangular con dos torres. Hay otros edificios de interés, como la casa del inquisidor Corro, actualmente sede del Ayuntamiento, de traza renacentista y el antiguo Hospital de la Concepción, ahora en ruinas, con bella fachada.

-3-

Municipios Comillas | Valdáliga | San Vicente de la Barquera
| Val de San Vicente

Esta decisión completa el reconocimiento que se otorgó al Camino Francés en 1993. Los cuatro nuevos caminos que se han incorporado son: el Camino Primitivo, el Camino de la Costa, el Camino Interior Vasco-Riojano y el Camino Lebaniego.

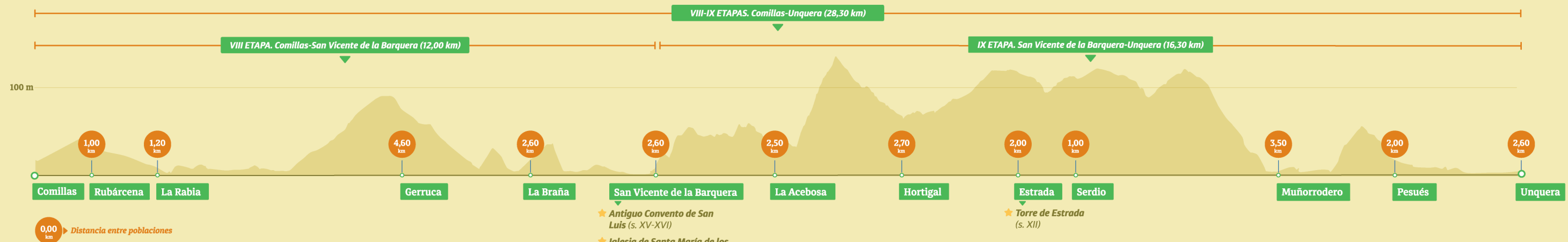
Camino de la Costa en Cantabria ► De El Haya a Unquera. 250 km

Existen 4 Lugares Santos Jubilares de Peregrinación en el mundo cristiano desde la Edad Media, otorgados mediante Bula Papal: Jerusalén, Roma, Santiago de Compostela y Santo Toribio de Liébana. A finales de siglo XX se han incorporado Urda, Caravaca y Valencia, siendo un total de 7.

Caminos del Norte y Francés



-  Conjunto histórico
 -  Zona arqueológica
 -  Arquitectura religiosa
 -  Arquitectura civil
 -  Arquitectura militar
 -  Albergue de peregrinos
 -  Parque Natural de Oyambre
 -  Oficina de turismo
 -  Todos los servicios
 -  Camino de la Costa
 -  Camino Lebaniego



- ★ **BIC** (*Bien de Interés Cultural*)
- ★ **BIL** (*Bien de Interés Local*)
- ★ **BI** (*Bien Inventariado*)

- ★ **Antiguo Convento de San Luis** (s. XV-XVI)
- ★ **Iglesia de Santa María de los Ángeles** (s. XIII-XIV)
- ★ **Castillo de San Vicente de la Barquera** (s. XIV-XV)
- ★ **La Puebla Vieja de San Vicente de la Barquera** (s. XIII-XVI)
- ★ **Capilla de la Virgen de la Barquera** (s. XVII)
- ★ **Fuerte de Santa Cruz de Suaz** (s. XVI)

La flecha amarilla y la vieira
indican el Camino a Santiago de
Compostela.

La flecha granate y la Cruz marcan el camino a Santo Toribio de Liébana.

El Camino del Norte de la Costa a su paso por Cantabria y el Camino Lebaniego hasta Santo Toribio están declarados Bien de Interés Cultural de Cantabria y Patrimonio Mundial por la UNESCO.