



ANEXO II C

FICHAS DESCRIPTIVAS DE LA ZONIFICACIÓN EN LA PROVINCIA DE CANTABRIA

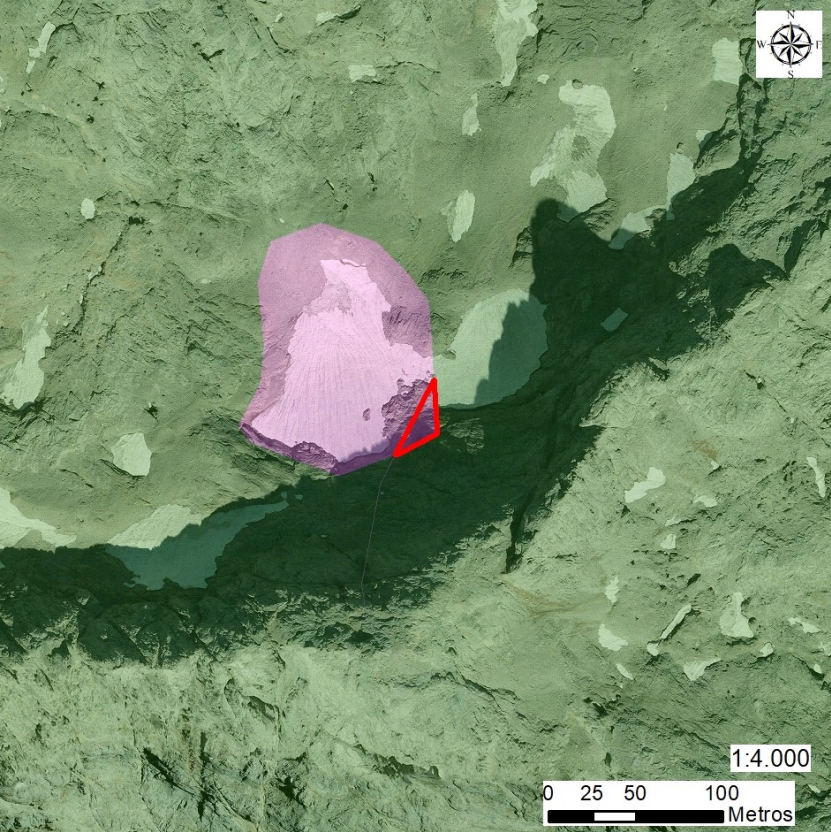
CLAVE DE COLOR UTILIZADA

	Asentamiento tradicional
	Reserva
	Uso especial
	Uso moderado
	Uso restringido

Fuente para la descripción cartográfica: Mapa Topográfico Nacional 1:25.000 del Instituto Geográfico Nacional:

<http://www.ign.es/wms-inspire/mapa-raster?request=GetCapabilities&service=WMS>

ZONA DE RESERVA

NOMBRE ZONA:	Helero del Trasllambrión	
DELIMITACIÓN	Descripción de la zona:	Reserva formada por la zona donde se ubica el helero de Trasllambrión, en el Macizo central (Urrieles). Se encuentra ubicado al Norte de la torre del Llambrión, bajo la cresta Torre Blanca.
	Descripción cartográfica:	<p>Sistema de Coordenadas: ETRS89 Huso 30 Norte</p> <p>Centroide: X: 349522 Y: 4781791</p>  <p>Fuente cartográfica: Mapa topográfico nacional a escala 1:25.000 del I.G.N. http://www.ign.es/wms-inspire/mapa-raster?request=GetCapabilities&service=WMS</p>
Superficie (Hectáreas): 0,0391	Municipio: Camaleño	

JUSTIFICACIÓN DE VALORES

Nevero asociado al glaciario de la Pequeña Edad de Hielo. A parte, su situación a unos 20 kilómetros de la costa, hace que este nevero proveniente de los restos de un glaciar sea considerado extremadamente singular.

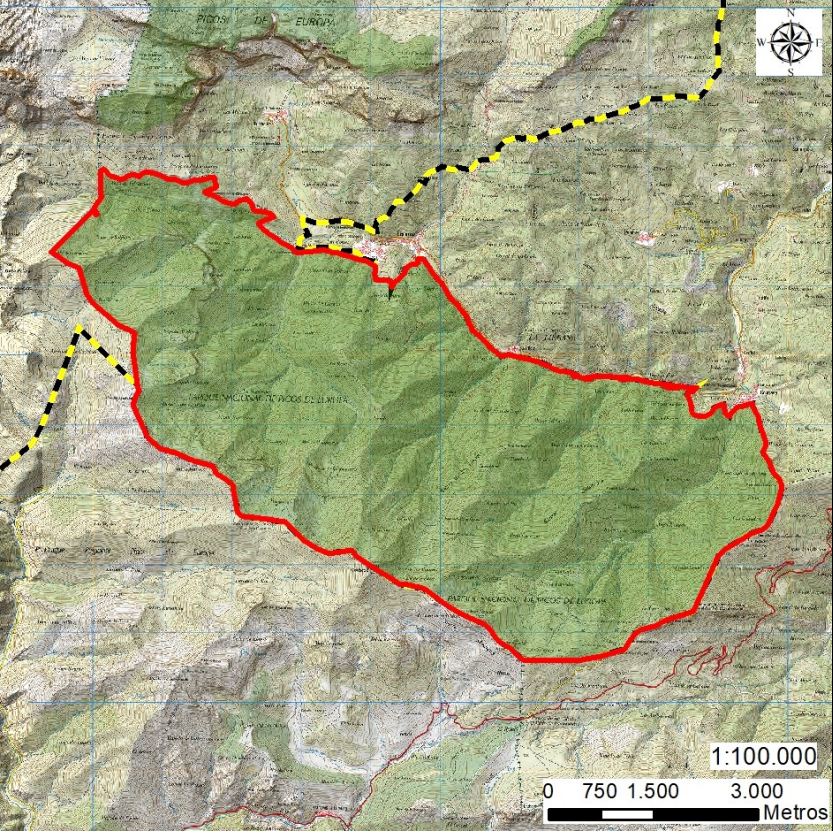
Los hábitats naturales de interés comunitario presentes en la zona son:

8210 Pendientes rocosas calcícolas con vegetación casmofítica (0,03 has)

RÉGIMEN ESPECIAL DE TRÁNSITO

Se prohíbe el acceso salvo con fines científicos o de gestión y, en caso necesario, de salvamento, policía y vigilancia ambiental.

ZONA DE USO RESTRINGIDO

NOMBRE ZONA:	Salvorón	
DELIMITACIÓN	Descripción de la zona:	Zona de uso restringida ubicada en el sureste del Parque Nacional. Incluye a la Sierra Culebrera, Sierra de Los Talaes, Los Puertos de Salvorón y el Val de Baro.
	Descripción cartográfica:	<p>Sistema de Coordenadas: ETRS89 Huso 30 Norte</p> <p>Centroide: X: 354633 Y: 4773939</p>  <p>Fuente cartográfica: Mapa topográfico nacional a escala 1:25.000 del I.G.N. http://www.ign.es/wms-inspire/mapa-raster?request=GetCapabilities&service=WMS</p>
Superficie (Hectáreas): 3667,7608	Municipio: Camaleño	

JUSTIFICACIÓN DE VALORES

Los hábitats naturales de interés comunitario presentes en la zona son:

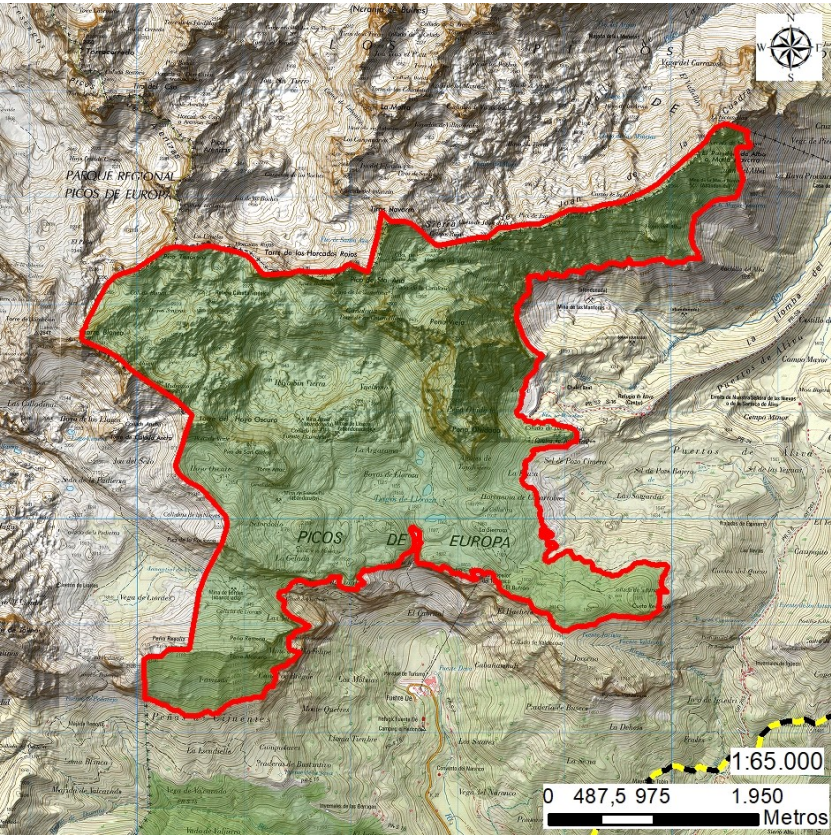
4030 Brezales secos europeos (141,49 has); 4060 Brezales alpinos y boreales (260,86 has); 4090 Brezales oromediterráneos endémicos con aliaga (457,71 has); 5110 Formaciones estables xerotermófilas de *Buxus sempervirens* en pendientes rocosas (1,99 has); 5120 Formaciones montañosas de *Cytisus purgans* (60,60 has); 6130* Prados calaminarios de *Violetaria calaminariae* (35,71 has); 6140 Prados pirenaicos silíceos de *Festuca eskia* (35,71 has); 6170 Prados alpinos y subalpinos calcáreos (88,71 has); 6210 Prados secos seminaturales y facies de matorral sobre sustratos calcáreos (0,84 has); 6510 Prados pobres de siega de baja altitud (12,20 has); 8130 Desprendimientos mediterráneos occidentales y termófilos (63,40 has); 8210 Pendientes rocosas calcícolas con vegetación casmofítica (67,06 has); 8220 Pendientes rocosas silíceas con vegetación casmofítica (18,70 has); 9120 Hayedos acidófilos atlánticos con sotobosque de *Ilex* y a veces de *Taxus* (1378,05 has); 9230 Robledales galaico-portugueses con *Quercus robur* y *Quercus pyrenaica* (74,57 has); 92A0 Bosques galería de *Salix alba* y *Populus alba* (0,36 has)

(*) Hábitat prioritario

RÉGIMEN ESPECIAL DE TRÁNSITO

El acceso público se permite únicamente por los senderos autorizados, estando prohibido, salvo las regulaciones expresas en este Plan Rector de Uso y Gestión, por el resto del territorio que tiene este uso.

ZONA DE USO RESTRINGIDO

NOMBRE ZONA:	Macizo central cántabro	
DELIMITACIÓN	Descripción de la zona:	Zona de uso restringido ubicada en el Macizo Central (Urrieles) del Parque Nacional. Su delimitación se ha hecho teniendo en cuenta las altitudes superiores a 1.800 m
	Descripción cartográfica:	<p>Sistema de Coordenadas: ETRS89 Huso 30 Norte</p> <p>Centroide: X: 352242 Y: 4780949</p>  <p>Fuente cartográfica: Mapa topográfico nacional a escala 1:25.000 del I.G.N. http://www.ign.es/wms-inspire/mapa-raster?request=GetCapabilities&service=WMS</p>
Superficie (Hectáreas): 1374,6436	Municipio: Camaleño	

JUSTIFICACIÓN DE VALORES

Los hábitats naturales de interés comunitario presentes en la zona son:

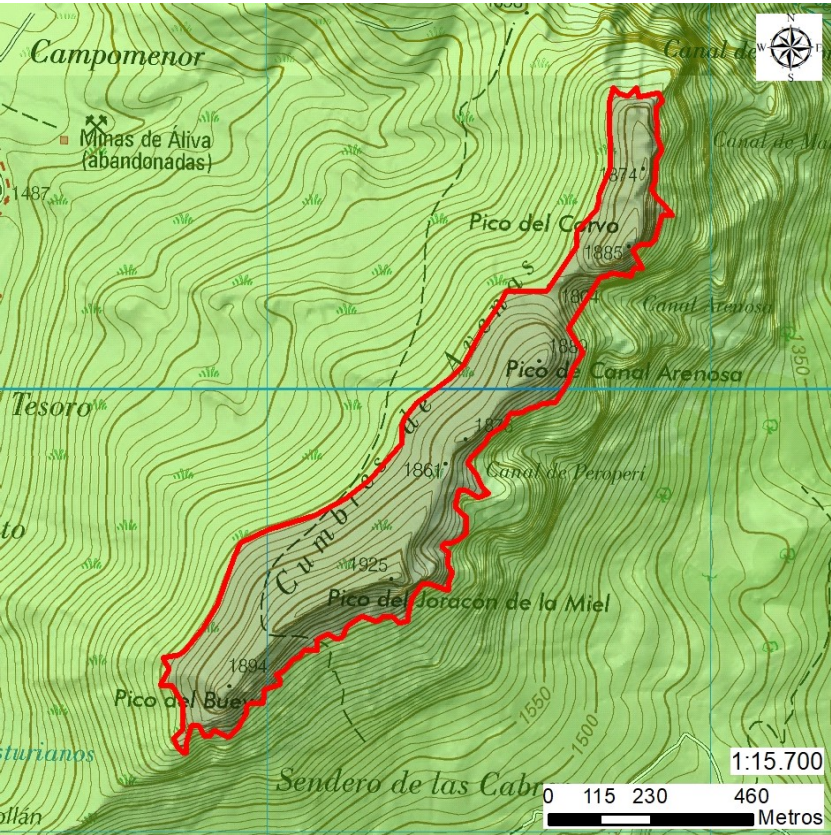
4060 Brezales alpinos y boreales (56,60 has); 4090 Brezales oromediterráneos endémicos con aliaga (444,07 has); 6130* Prados calaminarios de *Violetaria calaminariae* (41,55 has); 6140 Prados pirenaicos silíceos de *Festuca eskia* (41,55 has); 6170 Prados alpinos y subalpinos calcáreos (223,54 has); 6210 Prados secos seminaturales y facies de matorral sobre sustratos calcáreos (63,44 has); 8130 Desprendimientos mediterráneos occidentales y termófilos (394,90 has); 8210 Pendientes rocosas calcícolas con vegetación casmofítica (487,64 has)

(*) Hábitat prioritario

RÉGIMEN ESPECIAL DE TRÁNSITO

El acceso público se permite únicamente por los senderos autorizados, estando prohibido, salvo las regulaciones expresas en este Plan Rector de Uso y Gestión, por el resto del territorio que tiene este uso.

ZONA DE USO RESTRINGIDO

NOMBRE ZONA:	Cumbres Avenas	
DELIMITACIÓN	Descripción de la zona:	Zona situada en las Cumbres de Avenas y sus estribaciones por encima de los 1.800 m de altitud.
	Descripción cartográfica:	<p>Sistema de Coordenadas: ETRS89 Huso 30 Norte</p> <p>Centroide: X: 357236 Y: 4779692</p>  <p>Fuente cartográfica: Mapa topográfico nacional a escala 1:25.000 del I.G.N. http://www.ign.es/wms-inspire/mapa-raster?request=GetCapabilities&service=WMS</p>
Superficie (Hectáreas): 34,5267	Municipio: Camaleño	

JUSTIFICACIÓN DE VALORES

Los hábitats naturales de interés comunitario presentes en la zona son:

4090 Brezales oromediterráneos endémicos con aliaga (8,61 has)

6170 Prados alpinos y subalpinos calcáreos (11,18 has)

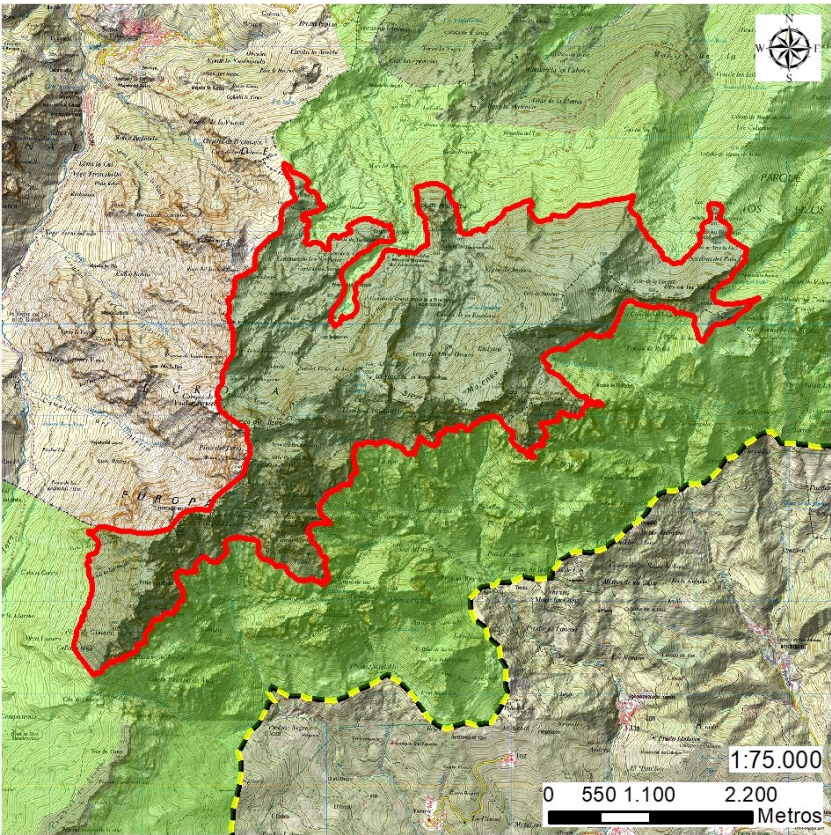
6210 Prados secos seminaturales y facies de matorral sobre sustratos calcáreos (5,30 has)

8210 Pendientes rocosas calcícolas con vegetación casmofítica (1,73 has)

RÉGIMEN ESPECIAL DE TRÁNSITO

El acceso público se permite únicamente por los senderos autorizados, estando prohibido, salvo las regulaciones expresas en este Plan Rector de Uso y Gestión, por el resto del territorio que tiene este uso.

ZONA DE USO RESTRINGIDO

NOMBRE ZONA:	Macizo oriental cántabro	
DELIMITACIÓN	Descripción de la zona:	Zona de uso restringido ubicada en el Macizo Oriental (Ándara) del Parque Nacional. Su delimitación se ha hecho teniendo en cuenta las altitudes superiores a 1.800 m
	Descripción cartográfica:	<p>Sistema de Coordenadas: ETRS89 Huso 30 Norte</p> <p>Centroide: X: 360727 Y: 4784489</p>  <p>Fuente cartográfica: Mapa topográfico nacional a escala 1:25.000 del I.G.N. http://www.ign.es/wms-inspire/mapa-raster?request=GetCapabilities&service=WMS</p>
Superficie (Hectáreas): 1309,8630	Municipio: Camaleño y Cillórigo de Liébana	

JUSTIFICACIÓN DE VALORES

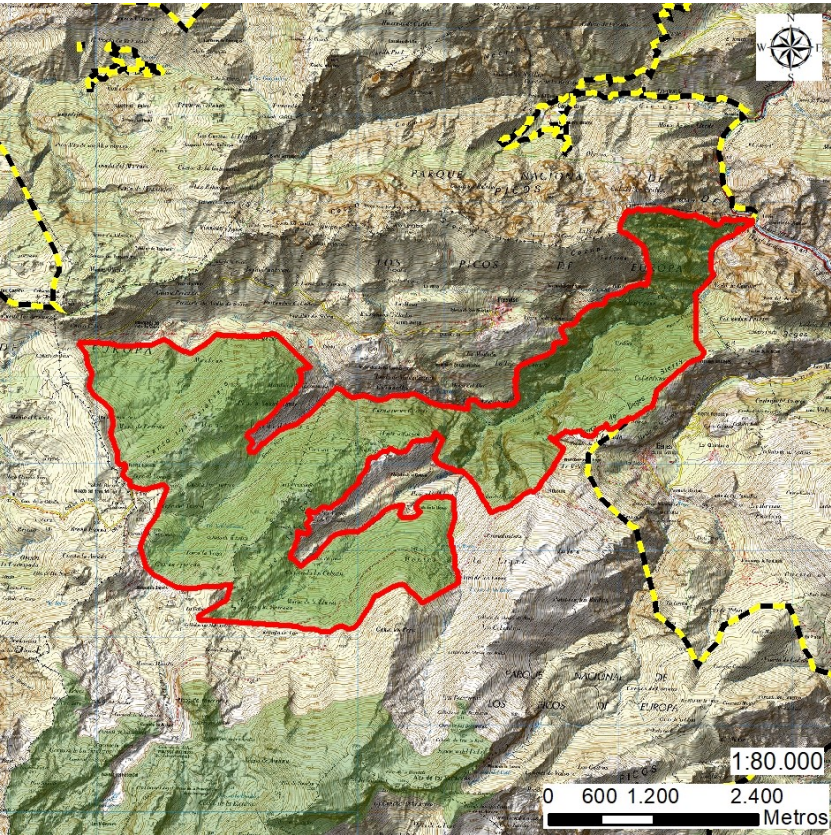
Los hábitats naturales de interés comunitario presentes en la zona son:

4030 Brezales secos europeos (0,42 has); 4060 Brezales alpinos y boreales (74,42 has); 4090 Brezales oromediterráneos endémicos con aliaga (319,63 has); 6130* Prados calaminarios de *Violetaria calaminariae* (35,81 has); 6140 Prados pirenaicos silíceos de *Festuca eskia* (35,81 has); 6170 Prados alpinos y subalpinos calcáreos (375,14 has); 6210 Prados secos seminaturales y facies de matorral sobre sustratos calcáreos (4,26 has); 6230* Formaciones herbosas con *Nardus*, con numerosas especies, sobre sustratos silíceos de zonas montañosas (3,47 has); 8130 Desprendimientos mediterráneos occidentales y termófilos (441,54 has); 8210 Pendientes rocosas calcícolas con vegetación casmofítica (477,95 has)

RÉGIMEN ESPECIAL DE TRÁNSITO

El acceso público se permite únicamente por los senderos autorizados, estando prohibido, salvo las regulaciones expresas en este Plan Rector de Uso y Gestión, por el resto del territorio que tiene este uso.

ZONA DE USO RESTRINGIDO

NOMBRE ZONA:	Valdediezmá	
DELIMITACIÓN	Descripción de la zona:	Zona formada por el Monte Valdediezmá, la Sierra de la Corta y el Monte La Llama.
	Descripción cartográfica:	<p>Sistema de Coordenadas: ETRS89 Huso 30 Norte</p> <p>Centroide: X: 363180 Y: 4789230</p>  <p>Fuente cartográfica: Mapa topográfico nacional a escala 1:25.000 del I.G.N. http://www.ign.es/wms-inspire/mapa-raster?request=GetCapabilities&service=WMS</p>
Superficie (Hectáreas): 1340,4785	Municipio: Cillorigo de Liébana y Tresviso	

JUSTIFICACIÓN DE VALORES

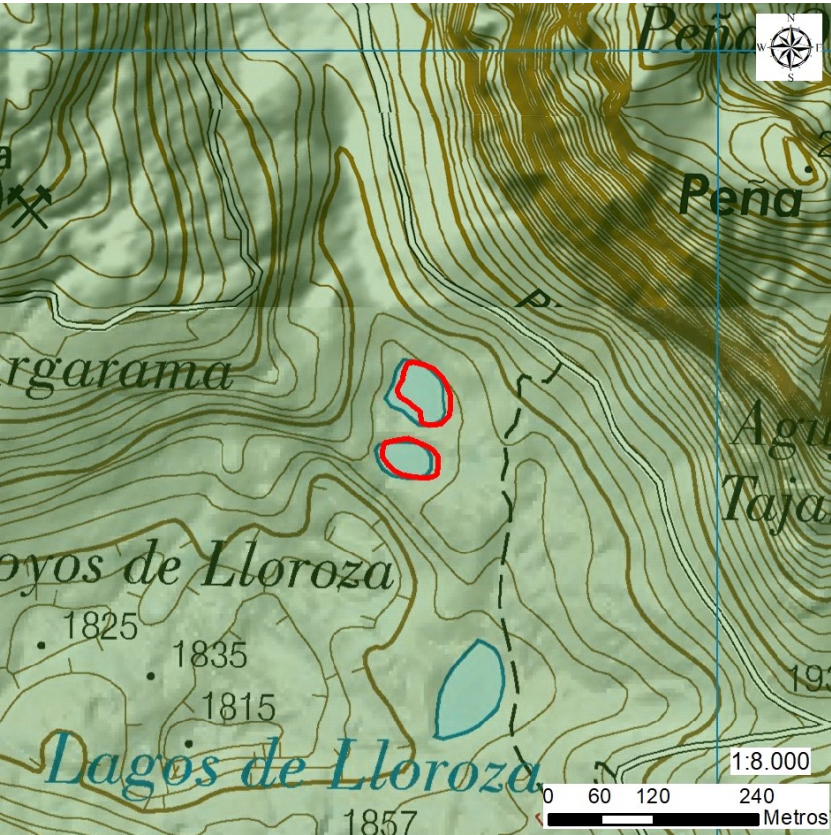
Los hábitats naturales de interés comunitario presentes en la zona son:

4030 Brezales secos europeos (30,06 has); 4090 Brezales oromediterráneos endémicos con aliaga (350,96 has); 6210 Prados secos seminaturales y facies de matorral sobre sustratos calcáreos (19,91 has); 6420 Prados húmedos mediterráneos de hierbas altas del Molinion-Holoschoenion (75,83 has); 6510 Prados pobres de siega de baja altitud (0,59 has); 7220* Manantiales petrificantes con formación de tuf (65,98 has); 8130 Desprendimientos mediterráneos occidentales y termófilos (13,75 has); 8210 Pendientes rocosas calcícolas con vegetación casmofítica (65,98 has); 9180* Bosques de laderas, desprendimientos o barrancos del Tilio-Acerion (12,41 has)

RÉGIMEN ESPECIAL DE TRÁNSITO

El acceso público se permite únicamente por los senderos autorizados, estando prohibido, salvo las regulaciones expresas en este Plan Rector de Uso y Gestión, por el resto del territorio que tiene este uso.

ZONA DE USO RESTRINGIDO

NOMBRE ZONA:	Lagos de Lloroza	
DELIMITACIÓN	Descripción de la zona:	Los Lagos de Lloroza se encuentran en la zona cántabra del Macizo Central (Urrieles), concretamente en los Hoyos de Lloroza.
	Descripción cartográfica:	<p>Sistema de Coordenadas: ETRS89 Huso 30 Norte</p> <p>Centroide: X: 352657 Y: 4780573</p>  <p>Fuente cartográfica: Mapa topográfico nacional a escala 1:25.000 del I.G.N. http://www.ign.es/wms-inspire/mapa-raster?request=GetCapabilities&service=WMS</p>
Superficie (Hectáreas): 0,5186	Municipio: Camaleño	

JUSTIFICACIÓN DE VALORES

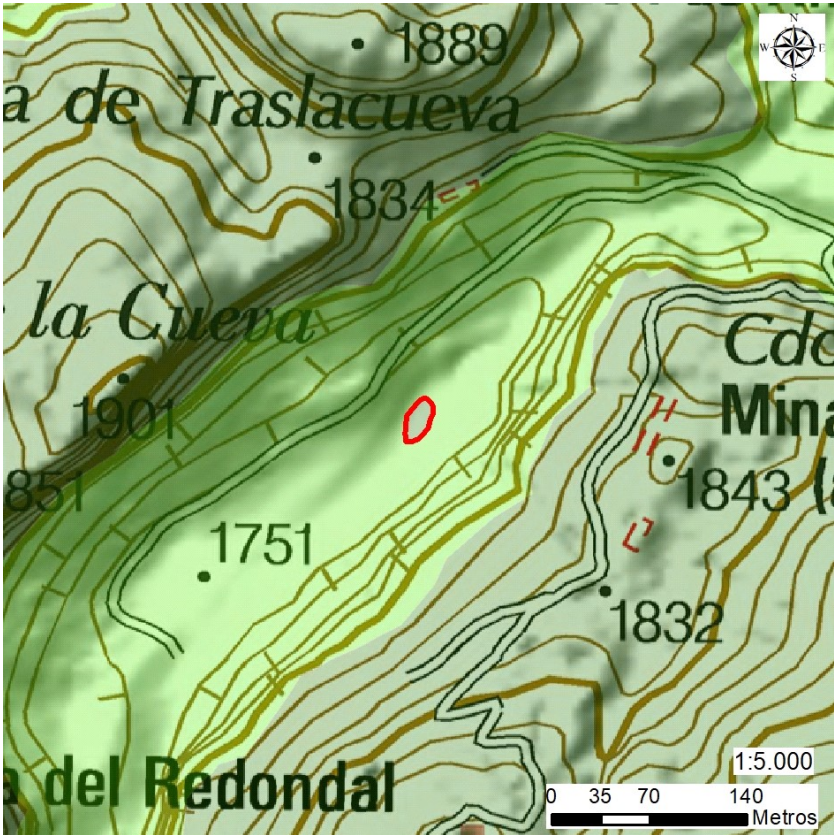
Vegetación de charcas y lagunas. (1) Comunidades acuáticas constituidas por plantas adaptadas a vivir con parte o con todo su aparato vegetativo sumergido en agua dulce y que se desarrollan en charcas, lagunas o lagos. De estas especies unas enraízan en el fondo de la charca o laguna y elevan en el agua sus tallos y hojas, alcanzando, normalmente, la superficie, mientras que otras son plantas flotantes no arraigadas. En general, se trata de comunidades poco diversas formadas por plantas de los géneros *Potamogeton*, *Sparganium*, *Myriophyllum*, *Callitriche*, *Lemna*, *Ranunculus*, *Nuphar*, *Polygonum*, etc.

(1) Memoria de análisis global de la vegetación del Parque Nacional Picos de Europa; Jardín Botánico Atlántico de Gijón; 2010.

RÉGIMEN ESPECIAL DE TRÁNSITO

Tránsito prohibido, salvo las regulaciones expresas en este Plan Rector de Uso y Gestión.

ZONA DE USO RESTRINGIDO

NOMBRE ZONA:	Pozón de Ándara	
DELIMITACIÓN	Descripción de la zona:	Laguna existente en la zona del antiguo Lago de Ándara.
	Descripción cartográfica:	<p>Sistema de Coordenadas: ETRS89 Huso 30 Norte</p> <p>Centroide: X: 360489 Y: 4785683</p>  <p>Fuente cartográfica: Mapa topográfico nacional a escala 1:25.000 del I.G.N. http://www.ign.es/wms-inspire/mapa-raster?request=GetCapabilities&service=WMS</p>
Superficie (Hectáreas): 0,0426	Municipio: Cillórigo de Liébana	

JUSTIFICACIÓN DE VALORES

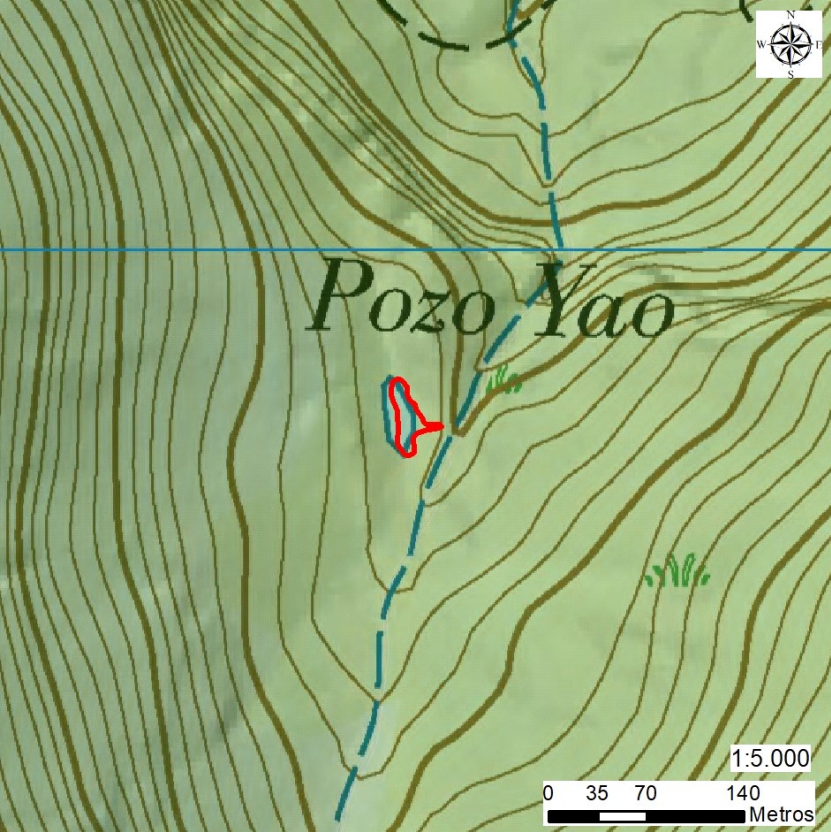
Vegetación de charcas y lagunas. (1) Comunidades acuáticas constituidas por plantas adaptadas a vivir con parte o con todo su aparato vegetativo sumergido en agua dulce y que se desarrollan en charcas, lagunas o lagos. De estas especies unas enraízan en el fondo de la charca o laguna y elevan en el agua sus tallos y hojas, alcanzando, normalmente, la superficie, mientras que otras son plantas flotantes no arraigadas. En general, se trata de comunidades poco diversas formadas por plantas de los géneros *Potamogeton*, *Sparganium*, *Myriophyllum*, *Callitriche*, *Lemna*, *Ranunculus*, *Nuphar*, *Polygonum*, etc.

(1) Memoria de análisis global de la vegetación del Parque Nacional Picos de Europa; Jardín Botánico Atlántico de Gijón; 2010.

RÉGIMEN ESPECIAL DE TRÁNSITO

Tránsito prohibido, salvo las regulaciones expresas en este Plan Rector de Uso y Gestión.

ZONA DE USO RESTRINGIDO

NOMBRE ZONA:	Pozu Lláu	
DELIMITACIÓN	Descripción de la zona:	Laguna situada en la cuenca alta del Río Salvorón, ya en las zonas altas de la Sierra de Salvorón.
	Descripción cartográfica:	<p>Sistema de Coordenadas: ETRS89 Huso 30 Norte Centroide: X: 353300 Y: 4772879</p>  <p>Fuente cartográfica: Mapa topográfico nacional a escala 1:25.000 del I.G.N. http://www.ign.es/wms-inspire/mapa-raster?request=GetCapabilities&service=WMS</p>
Superficie (Hectáreas): 0,0746		Municipio: Camaleño

JUSTIFICACIÓN DE VALORES

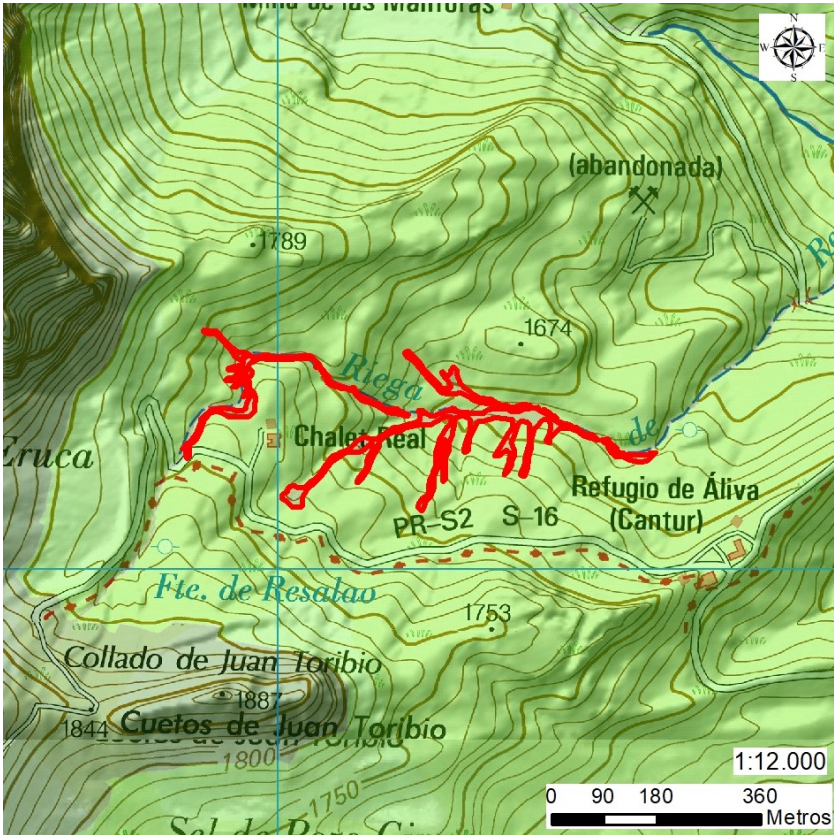
Vegetación de charcas y lagunas. (1) Comunidades acuáticas constituidas por plantas adaptadas a vivir con parte o con todo su aparato vegetativo sumergido en agua dulce y que se desarrollan en charcas, lagunas o lagos. De estas especies unas enraízan en el fondo de la charca o laguna y elevan en el agua sus tallos y hojas, alcanzando, normalmente, la superficie, mientras que otras son plantas flotantes no arraigadas. En general, se trata de comunidades poco diversas formadas por plantas de los géneros *Potamogeton*, *Sparganium*, *Myriophyllum*, *Callitriche*, *Lemna*, *Ranunculus*, *Nuphar*, *Polygonum*, etc.

(1) Memoria de análisis global de la vegetación del Parque Nacional Picos de Europa; Jardín Botánico Atlántico de Gijón; 2010.

RÉGIMEN ESPECIAL DE TRÁNSITO

Tránsito prohibido, salvo las regulaciones expresas en este Plan Rector de Uso y Gestión.

ZONA DE USO RESTRINGIDO

NOMBRE ZONA:	Complejo de turberas del Resaláu	
DELIMITACIÓN	Descripción de la zona:	Turberas situadas en las zonas de nacimiento de la Riega de Resalao, en Áliva.
	Descripción cartográfica:	<p>Sistema de Coordenadas: ETRS89 Huso 30 Norte Centroide: X: 354229 Y: 4781250</p>  <p>Fuente cartográfica: Mapa topográfico nacional a escala 1:25.000 del I.G.N. http://www.ign.es/wms-inspire/mapa-raster?request=GetCapabilities&service=WMS</p>
Superficie (Hectáreas): 1,8364	Municipio: Camaleño	

JUSTIFICACIÓN DE VALORES

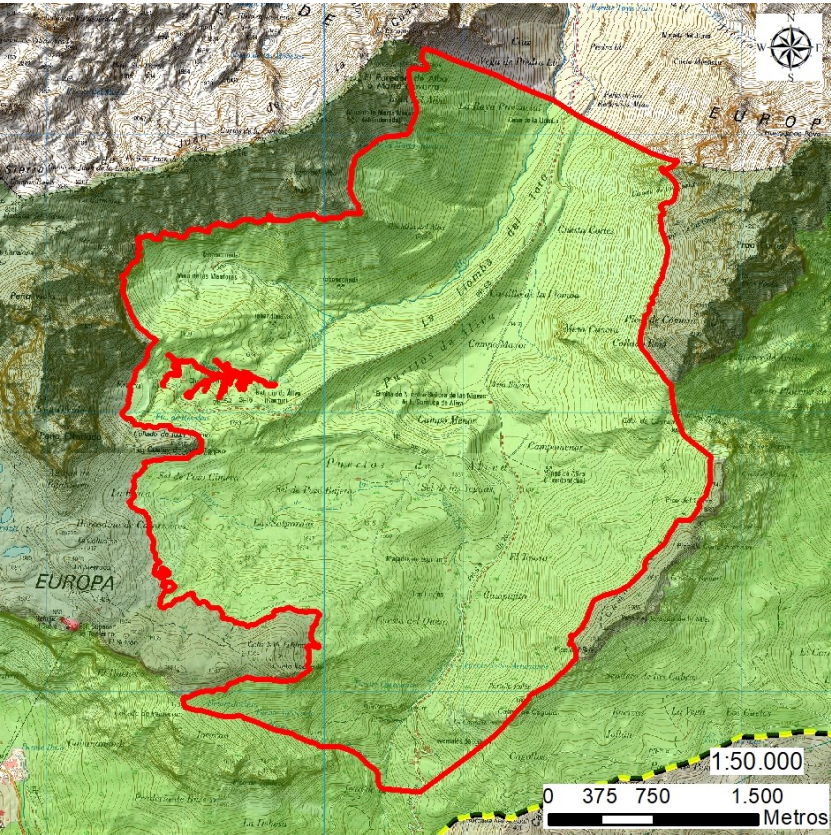
Turberas Planas neutro basófilas (1). Complejos de vegetación de comunidades herbáceas, cerradas y de escaso porte, constituidas fundamentalmente por hemicriptófitos y geófitos de carácter higrófilo que crecen sobre un tapiz muscinal de densidad variable en áreas encharcadas. Entre las plantas comunes en estas formaciones pueden destacarse *Agrostis hesperica*, *Carex echinata*, *Carex lepidocarpa*, *Carex nigra*, *Carex pulicaris*, *Eleocharis quinqueflora*, *Juncus alpinus* subsp. *alpestris*, *Menyanthes trifoliata*, *Parnassia palustris* y *Pinguicula grandiflora* subsp. *grandiflora*, además de briófitos de distintos tipos.

(1) Memoria de análisis global de la vegetación del Parque Nacional Picos de Europa; Jardín Botánico Atlántico de Gijón; 2010.

RÉGIMEN ESPECIAL DE TRÁNSITO

El acceso público se permite únicamente por los senderos autorizados, estando prohibido, salvo las regulaciones expresas en este Plan Rector de Uso y Gestión, por el resto del territorio que tiene este uso.

ZONA DE USO MODERADO

NOMBRE ZONA:	Áliva	
DELIMITACIÓN	Descripción de la zona:	El uso moderado en la zona de Áliva en el Municipio de Camaleño son todas aquellas zonas que no son ni reserva, ni uso restringido, ni asentamiento tradicional, ni uso especial.
	Descripción cartográfica:	<p>Sistema de Coordenadas: ETRS89 Huso 30 Norte</p> <p>Centroide: X: 355688 Y: 4780937</p>  <p>Fuente cartográfica: Mapa topográfico nacional a escala 1:25.000 del I.G.N. http://www.ign.es/wms-inspire/mapa-raster?request=GetCapabilities&service=WMS</p>
Superficie (Hectáreas): 1432,1800	Municipio: Camaleño	

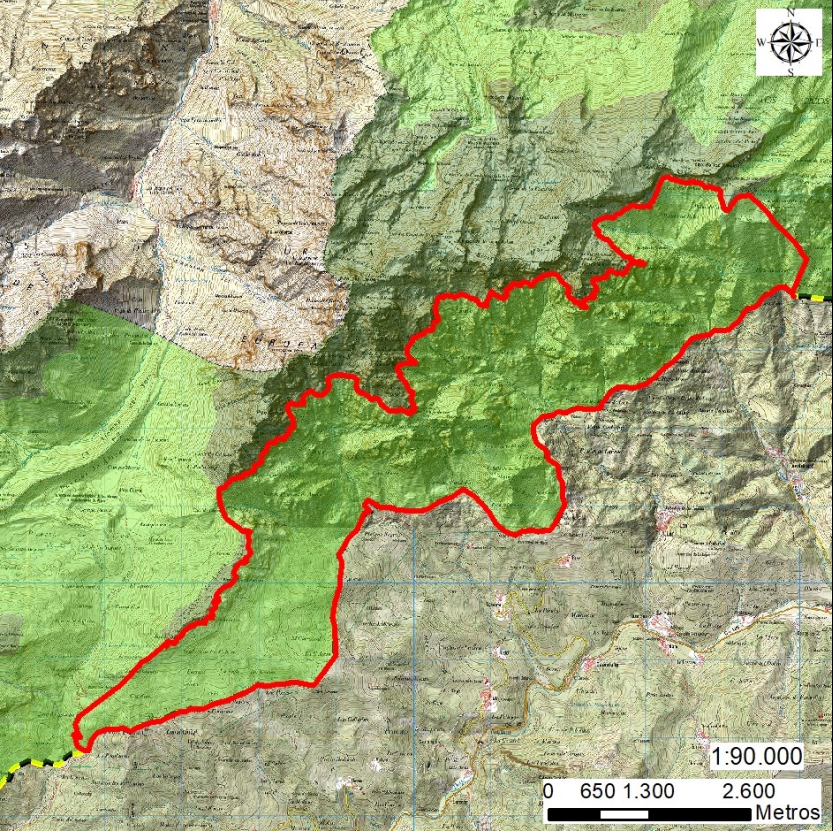
JUSTIFICACIÓN DE VALORES

Zonas en las que por sus valores naturales y culturales, se pretende facilitar el acceso a los ciudadanos y favorecer el ejercicio de determinadas actividades tradicionales identificadas como consustanciales con la conservación de los propios recursos naturales y culturales del Parque Nacional.

RÉGIMEN ESPECIAL DE TRÁNSITO

El acceso público peatonal en esta zona es libre. Se prohíbe el tránsito de vehículos fuera de las carreteras y pistas abiertas al público. No obstante, podrá ser autorizado el tránsito de vehículos para las finalidades de gestión y, en caso necesario, de salvamento, investigación, policía, y vigilancia ambiental o aprovechamientos tradicionales compatibles.

ZONA DE USO MODERADO

NOMBRE ZONA:	ZUM Camaleño Oriental	
DELIMITACIÓN	Descripción de la zona:	El uso moderado en la zona oriental del Municipio de Camaleño son todas aquellas zonas que no son ni reserva, ni uso restringido, ni asentamiento tradicional, ni uso especial.
	Descripción cartográfica:	Sistema de Coordenadas: ETRS89 Huso 30 Norte Centroide: X: 360517 Y: 4781885
		 <p>Fuente cartográfica: Mapa topográfico nacional a escala 1:25.000 del I.G.N. http://www.ign.es/wms-inspire/mapa-raster?request=GetCapabilities&service=WMS</p>
Superficie (Hectáreas): 1822,6537	Municipio: Camaleño	

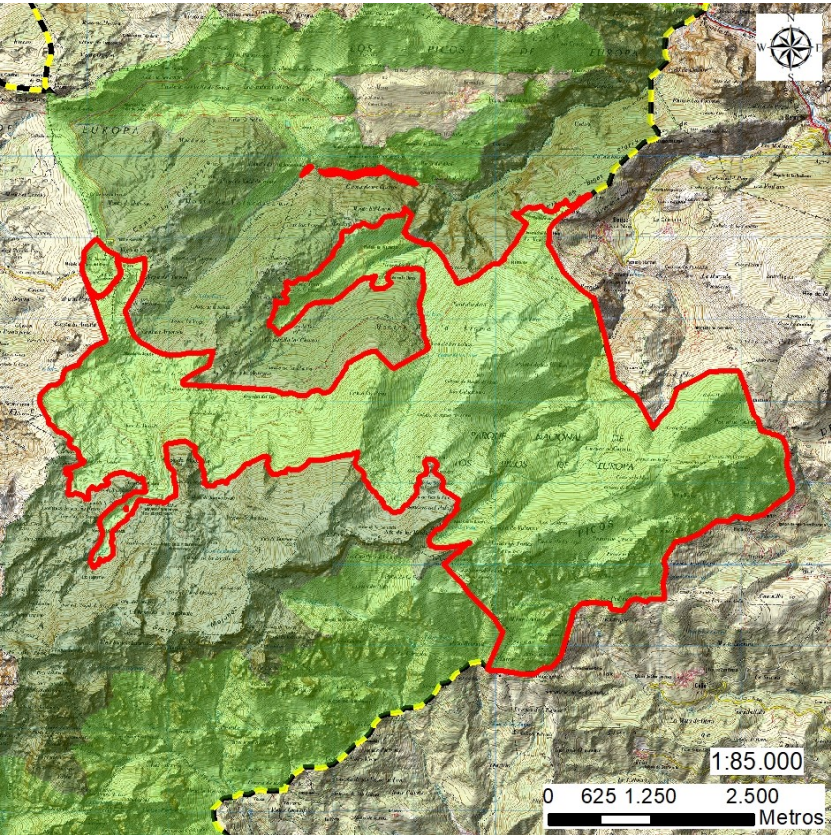
JUSTIFICACIÓN DE VALORES

Zonas en las que por sus valores naturales y culturales, se pretende facilitar el acceso a los ciudadanos y favorecer el ejercicio de determinadas actividades tradicionales identificadas como consustanciales con la conservación de los propios recursos naturales y culturales del Parque Nacional.

RÉGIMEN ESPECIAL DE TRÁNSITO

El acceso público peatonal en esta zona es libre. Se prohíbe el tránsito de vehículos fuera de las carreteras y pistas abiertas al público. No obstante, podrá ser autorizado el tránsito de vehículos para las finalidades de gestión y, en caso necesario, de salvamento, investigación, policía, y vigilancia ambiental o aprovechamientos tradicionales compatibles.

ZONA DE USO MODERADO

NOMBRE ZONA:	ZUM Cillórigo	
DELIMITACIÓN	Descripción de la zona:	El uso moderado en el Municipio de Cillórigo de Liébana son todas aquellas zonas que no son ni reserva, ni uso restringido, ni asentamiento tradicional, ni uso especial.
	Descripción cartográfica:	<p>Sistema de Coordenadas: ETRS89 Huso 30 Norte</p> <p>Centroide: X: 364440 Y: 4786653</p>  <p>Fuente cartográfica: Mapa topográfico nacional a escala 1:25.000 del I.G.N. http://www.ign.es/wms-inspire/mapa-raster?request=GetCapabilities&service=WMS</p>
Superficie (Hectáreas): 2140,9081	Municipio: Cillórigo de Liébana	

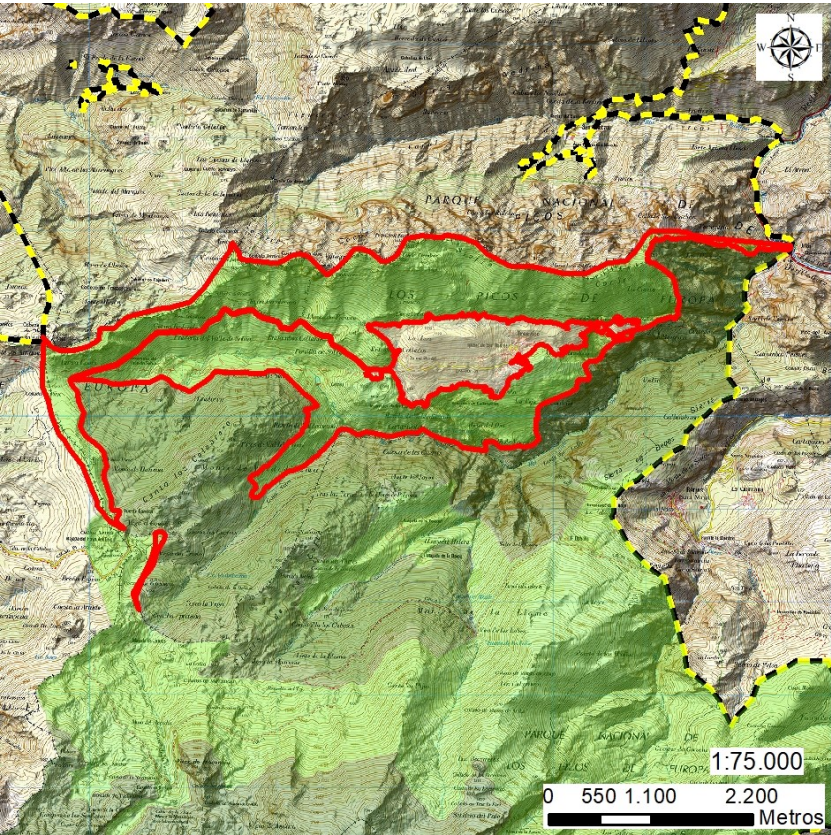
JUSTIFICACIÓN DE VALORES

Zonas en las que por sus valores naturales y culturales, se pretende facilitar el acceso a los ciudadanos y favorecer el ejercicio de determinadas actividades tradicionales identificadas como consustanciales con la conservación de los propios recursos naturales y culturales del Parque Nacional.

RÉGIMEN ESPECIAL DE TRÁNSITO

El acceso público peatonal en esta zona es libre. Se prohíbe el tránsito de vehículos fuera de las carreteras y pistas abiertas al público. No obstante, podrá ser autorizado el tránsito de vehículos para las finalidades de gestión y, en caso necesario, de salvamento, investigación, policía, y vigilancia ambiental o aprovechamientos tradicionales compatibles.

ZONA DE USO MODERADO

NOMBRE ZONA:	ZUM Tresviso	
DELIMITACIÓN	Descripción de la zona:	El uso moderado en el Municipio de Tresviso son todas aquellas zonas que no son ni reserva, ni uso restringido, ni asentamiento tradicional, ni uso especial.
	Descripción cartográfica:	<p>Sistema de Coordenadas: ETRS89 Huso 30 Norte</p> <p>Centroide: X: 362976 Y: 4790789</p>  <p>Fuente cartográfica: Mapa topográfico nacional a escala 1:25.000 del I.G.N. http://www.ign.es/wms-inspire/mapa-raster?request=GetCapabilities&service=WMS</p>
Superficie (Hectáreas): 825,8483	Municipio: Tresviso	

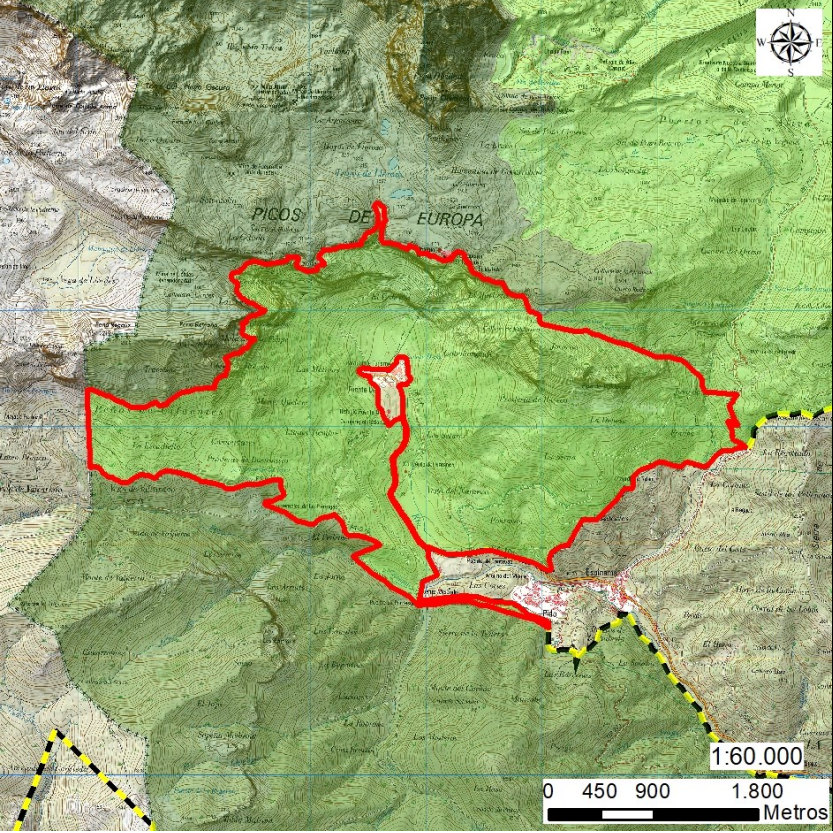
JUSTIFICACIÓN DE VALORES

Zonas en las que por sus valores naturales y culturales, se pretende facilitar el acceso a los ciudadanos y favorecer el ejercicio de determinadas actividades tradicionales identificadas como consustanciales con la conservación de los propios recursos naturales y culturales del Parque Nacional.

RÉGIMEN ESPECIAL DE TRÁNSITO

El acceso público peatonal en esta zona es libre. Se prohíbe el tránsito de vehículos fuera de las carreteras y pistas abiertas al público. No obstante, podrá ser autorizado el tránsito de vehículos para las finalidades de gestión y, en caso necesario, de salvamento, investigación, policía, y vigilancia ambiental o aprovechamientos tradicionales compatibles.

ZONA DE USO MODERADO

NOMBRE ZONA:	ZUM Camaleño Occidental	
DELIMITACIÓN	Descripción de la zona:	El uso moderado en la zona occidental del Municipio de Camaleño son todas aquellas zonas que no son ni reserva, ni uso restringido, ni asentamiento tradicional, ni uso especial.
	Descripción cartográfica:	Sistema de Coordenadas: ETRS89 Huso 30 Norte Centroide: X: 352960 Y: 4778108
		 <p>Fuente cartográfica: Mapa topográfico nacional a escala 1:25.000 del I.G.N. http://www.ign.es/wms-inspire/mapa-raster?request=GetCapabilities&service=WMS</p>
Superficie (Hectáreas): 915,5690	Municipio: Camaleño	

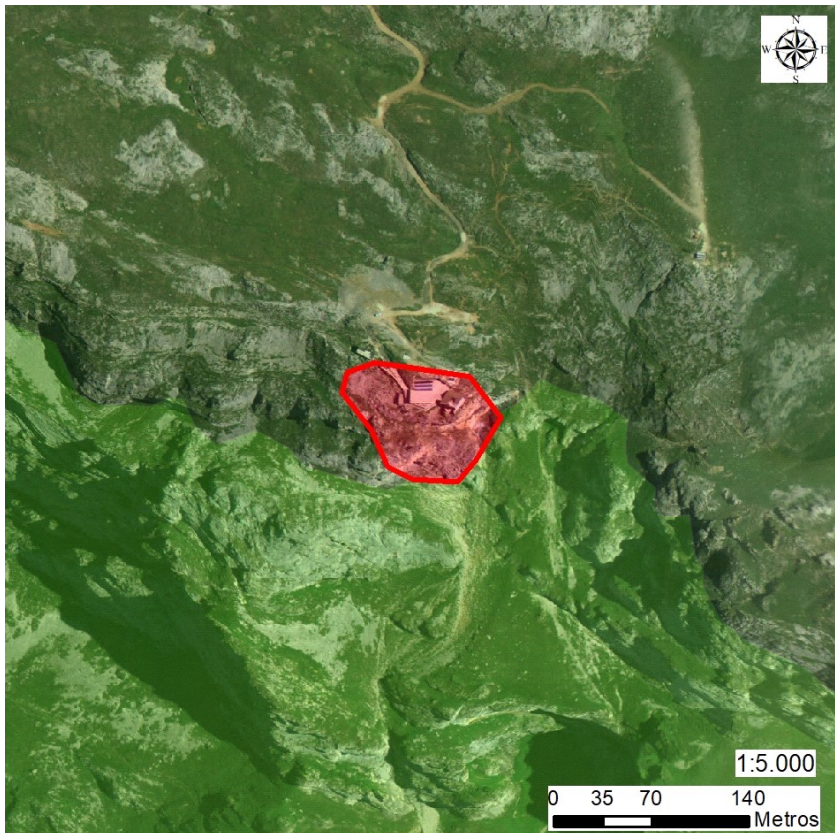
JUSTIFICACIÓN DE VALORES

Zonas en las que por sus valores naturales y culturales, se pretende facilitar el acceso a los ciudadanos y favorecer el ejercicio de determinadas actividades tradicionales identificadas como consustanciales con la conservación de los propios recursos naturales y culturales del Parque Nacional.

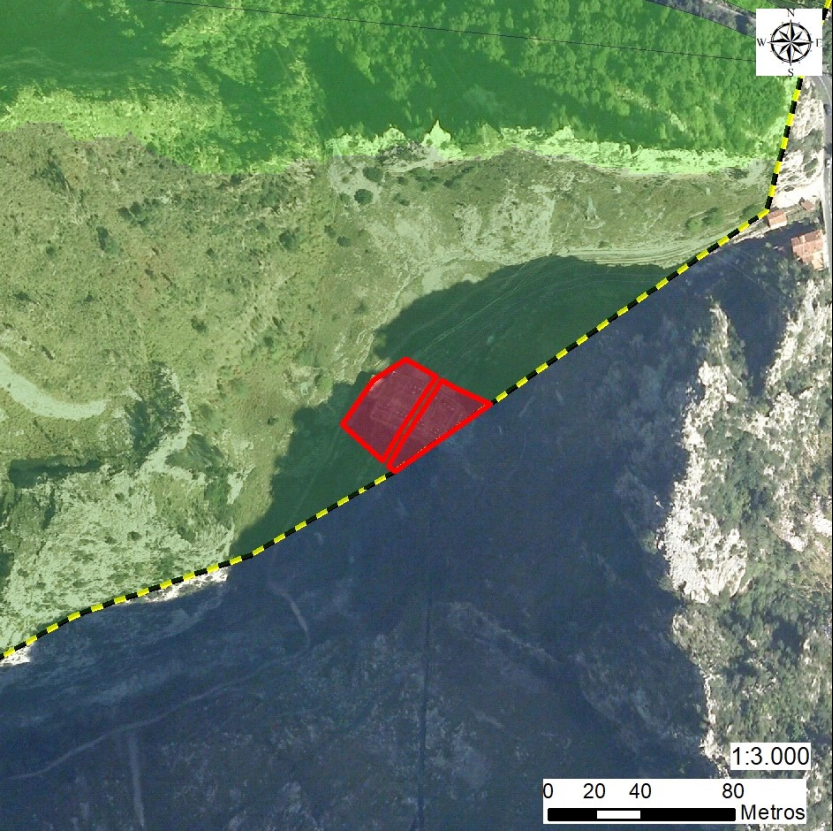
RÉGIMEN ESPECIAL DE TRÁNSITO

El acceso público peatonal en esta zona es libre. Se prohíbe el tránsito de vehículos fuera de las carreteras y pistas abiertas al público. No obstante, podrá ser autorizado el tránsito de vehículos para las finalidades de gestión y, en caso necesario, de salvamento, investigación, policía, y vigilancia ambiental o aprovechamientos tradicionales compatibles.

ZONA DE USO ESPECIAL

NOMBRE ZONA:		El Cable	
DELIMITACIÓN	Descripción de la zona:	Estación superior del teleférico de Fuente Dé.	
	Descripción cartográfica:	Sistema de Coordenadas: ETRS89 Huso 30 Norte Centroide: X: 353193 Y: 4779474	
		 <p>Fuente cartográfica: Mapa topográfico nacional a escala 1:25.000 del I.G.N. http://www.ign.es/wms-inspire/mapa-raster?request=GetCapabilities&service=WMS</p>	
	Superficie (Hectáreas): 0,6653		Municipio: Camaleño
JUSTIFICACIÓN DE VALORES			
El Teleférico de El Cable es una infraestructura de transporte existente que da servicio a los visitantes del Parque Nacional que decidan acceder a las zonas altas del Macizo Central sin la necesidad de hacerlo a pie..			
RÉGIMEN ESPECIAL DE TRÁNSITO			
Acceso libre.			

ZONA DE USO ESPECIAL

NOMBRE ZONA:	Central Eléctrica Río Urdón	
DELIMITACIÓN	Descripción de la zona:	Central hidroeléctrica de Urdón.
	Descripción cartográfica:	Sistema de Coordenadas: ETRS89 Huso 30 Norte Centroide: X: 367395 Y: 4791681
		 <p>Fuente cartográfica: Mapa topográfico nacional a escala 1:25.000 del I.G.N. http://www.ign.es/wms-inspire/mapa-raster?request=GetCapabilities&service=WMS</p>
Superficie (Hectáreas): 0,1463	Municipio: Tresviso	

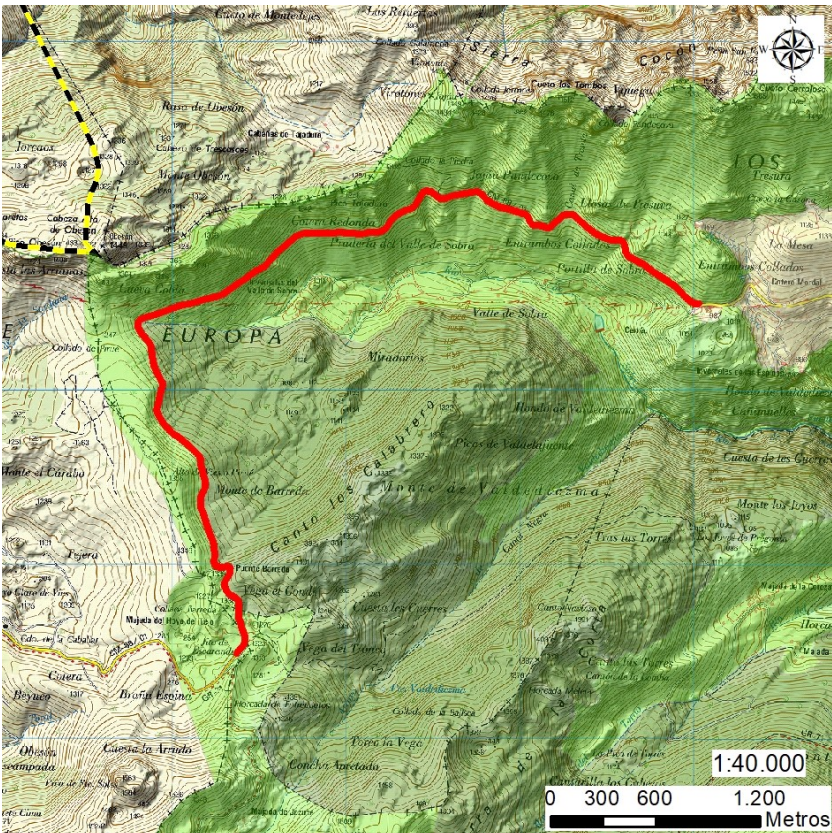
JUSTIFICACIÓN DE VALORES

Infraestructura existente dentro del Parque Nacional destinada a la generación de energía eléctrica.

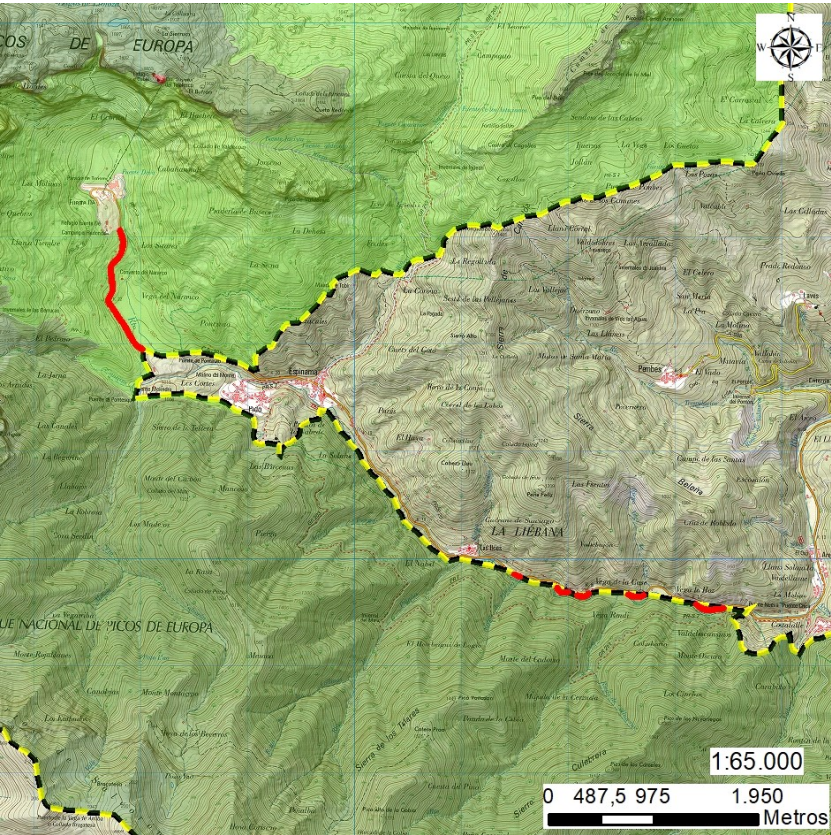
RÉGIMEN ESPECIAL DE TRÁNSITO

Acceso libre.

ZONA DE USO ESPECIAL

NOMBRE ZONA:		CA-1	
DELIMITACIÓN	Descripción de la zona:	Carretera Sotres-Tresviso en su recorrido por Cantabria	
	Descripción cartográfica:	Sistema de Coordenadas: ETRS89 Huso 30 Norte Centroide: X: 361571 Y: 4790357	
		<div></div> <div>Fuente cartográfica: Mapa topográfico nacional a escala 1:25.000 del I.G.N. http://www.ign.es/wms-inspire/mapa-raster?request=GetCapabilities&service=WMS</div>	
Superficie (Hectáreas): 6,0162	Municipio: Tresviso y Cillórigo de Liébana		
JUSTIFICACIÓN DE VALORES			
RÉGIMEN ESPECIAL DE TRÁNSITO			
Acceso libre. Vial abierto al tráfico ordinario.			

ZONA DE USO ESPECIAL


NOMBRE ZONA:	CA-185	
DELIMITACIÓN	Descripción de la zona:	Carretera Potes-Fuente Dé en su recorrido por el Parque Nacional,
	Descripción cartográfica:	<p>Sistema de Coordenadas: ETRS89 Huso 30 Norte</p> <p>Centroide: X: 354174 Y: 4776844</p>  <p>Fuente cartográfica: Mapa topográfico nacional a escala 1:25.000 del I.G.N. http://www.ign.es/wms-inspire/mapa-raster?request=GetCapabilities&service=WMS</p>
Superficie (Hectáreas): 2,0282	Municipio: Camaleño	

JUSTIFICACIÓN DE VALORES

RÉGIMEN ESPECIAL DE TRÁNSITO

Acceso libre. Vial abierto al tráfico ordinario.

ZONA DE USO ESPECIAL

NOMBRE ZONA:	Antena de telefonía del Cable	
DELIMITACIÓN	Descripción de la zona:	Antena de telefonía situada en las inmediaciones de la estación superior del Teleférico de Fuente Dé.
	Descripción cartográfica:	<p>Sistema de Coordenadas: ETRS89 Huso 30 Norte Centroide: X: 353192 Y: 4779526</p>  <p>Fuente cartográfica: Mapa topográfico nacional a escala 1:25.000 del I.G.N. http://www.ign.es/wms-inspire/mapa-raster?request=GetCapabilities&service=WMS</p>
Superficie (Hectáreas): 0,0000	Municipio: Camaleño	

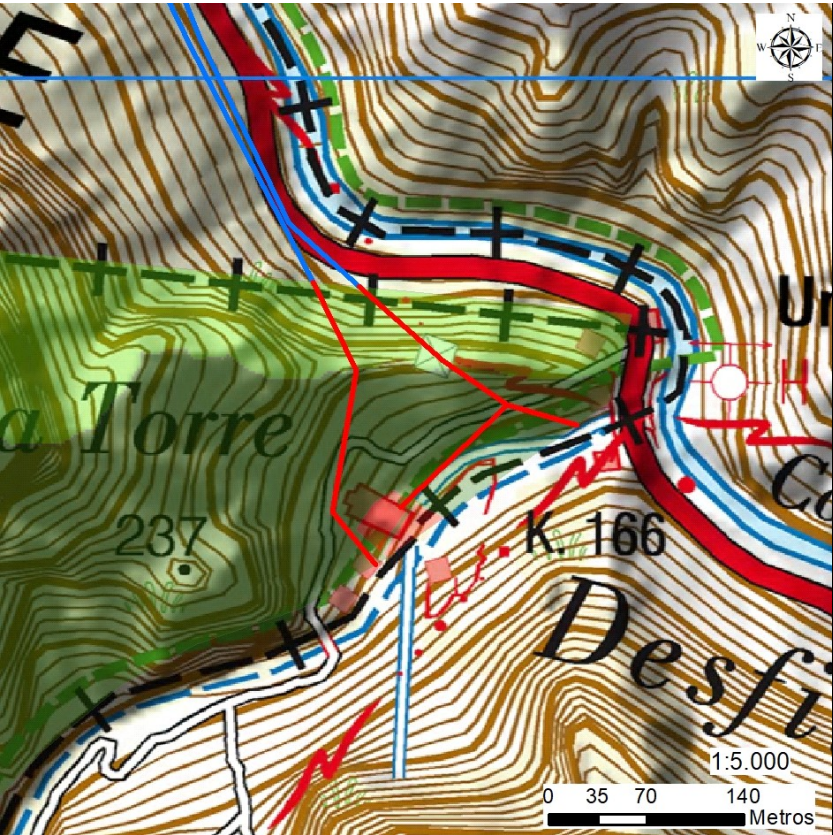
JUSTIFICACIÓN DE VALORES

Infraestructura destinada a la emisión de señal telefónica móvil.

RÉGIMEN ESPECIAL DE TRÁNSITO

El establecido para las zonas de uso restringido. Se tendrá en cuenta la excepcionalidad de la realización de los trabajos de mantenimiento.

ZONA DE USO ESPECIAL

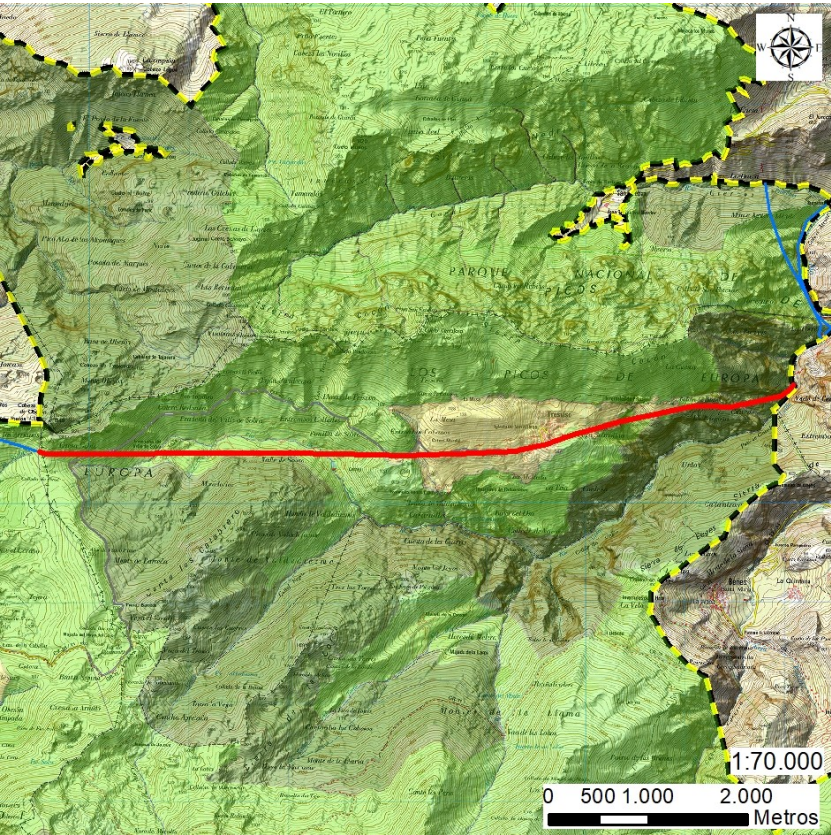
NOMBRE ZONA:	LAT Urdón	
DELIMITACIÓN	Descripción de la zona:	Línea de alta tensión de 220 Kv
	Descripción cartográfica:	<p>Sistema de Coordenadas: ETRS89 Huso 30 Norte</p> <p>Centroide: X: 367361 Y: 4791750</p>  <p>Fuente cartográfica: Mapa topográfico nacional a escala 1:25.000 del I.G.N. http://www.ign.es/wms-inspire/mapa-raster?request=GetCapabilitiesservice=WMS</p>
Superficie (Hectáreas): 0,0000	Municipio: Tresviso	

JUSTIFICACIÓN DE VALORES

RÉGIMEN ESPECIAL DE TRÁNSITO

El establecido para las zonas de uso moderado y restringido. Se tendrá en cuenta la excepcionalidad de la realización de los trabajos de mantenimiento.

ZONA DE USO ESPECIAL

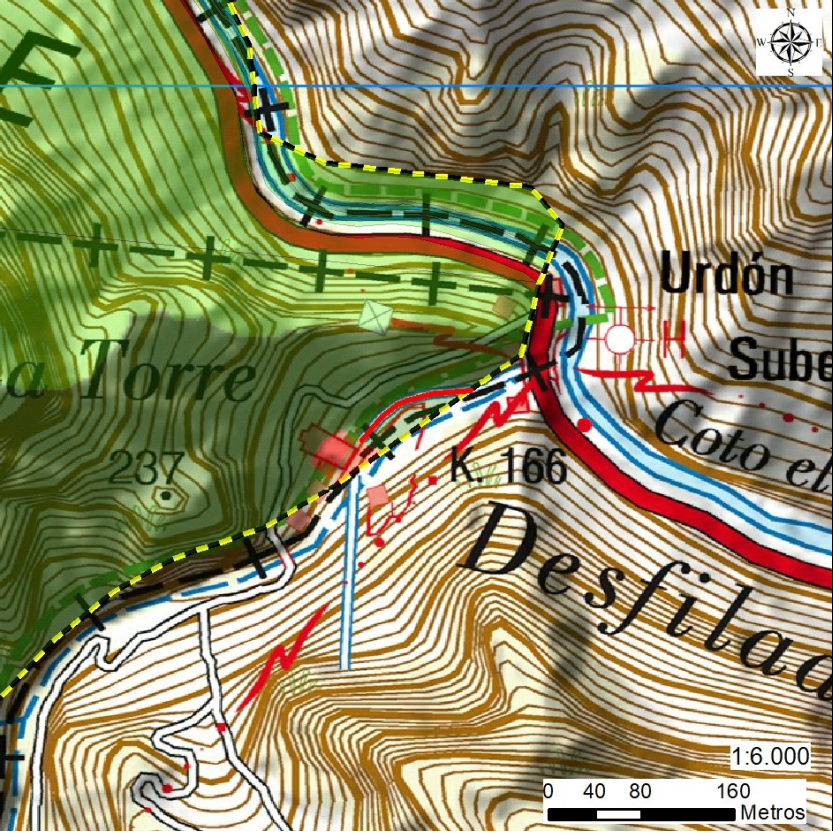
NOMBRE ZONA:	LAT Urdón-Obesón	
DELIMITACIÓN	Descripción de la zona:	Línea de alta tensión de 100-150 Kv
	Descripción cartográfica:	<p>Sistema de Coordenadas: ETRS89 Huso 30 Norte</p> <p>Centroide: X: 367468 Y: 4791758</p>  <p>Fuente cartográfica: Mapa topográfico nacional a escala 1:25.000 del I.G.N. http://www.ign.es/wms-inspire/mapa-raster?request=GetCapabilities&service=WMS</p>
Superficie (Hectáreas): 0,0000	Municipio: Tresviso	

JUSTIFICACIÓN DE VALORES

RÉGIMEN ESPECIAL DE TRÁNSITO

El establecido para las zonas de uso moderado y restringido. Se tendrá en cuenta la excepcionalidad de la realización de los trabajos de mantenimiento.

ZONA DE USO ESPECIAL

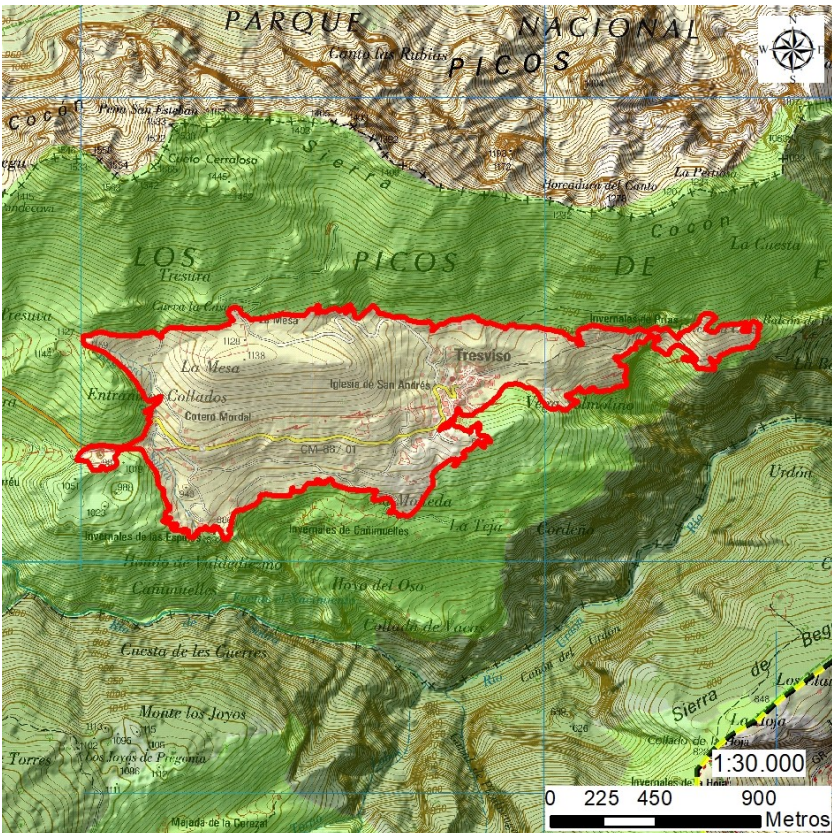
NOMBRE ZONA:	Tubería desagüe Central de Urdón	
DELIMITACIÓN	Descripción de la zona:	Tubería de desagüe de la central eléctrica de Urdón.
	Descripción cartográfica:	Sistema de Coordenadas: ETRS89 Huso 30 Norte Centroide: X: 367453 Y: 4791730
		 <p>Fuente cartográfica: Mapa topográfico nacional a escala 1:25.000 del I.G.N. http://www.ign.es/wms-inspire/mapa-raster?request=GetCapabilitiesservice=WMS</p>
Superficie (Hectáreas): 0,0000	Municipio: Tresviso	

JUSTIFICACIÓN DE VALORES

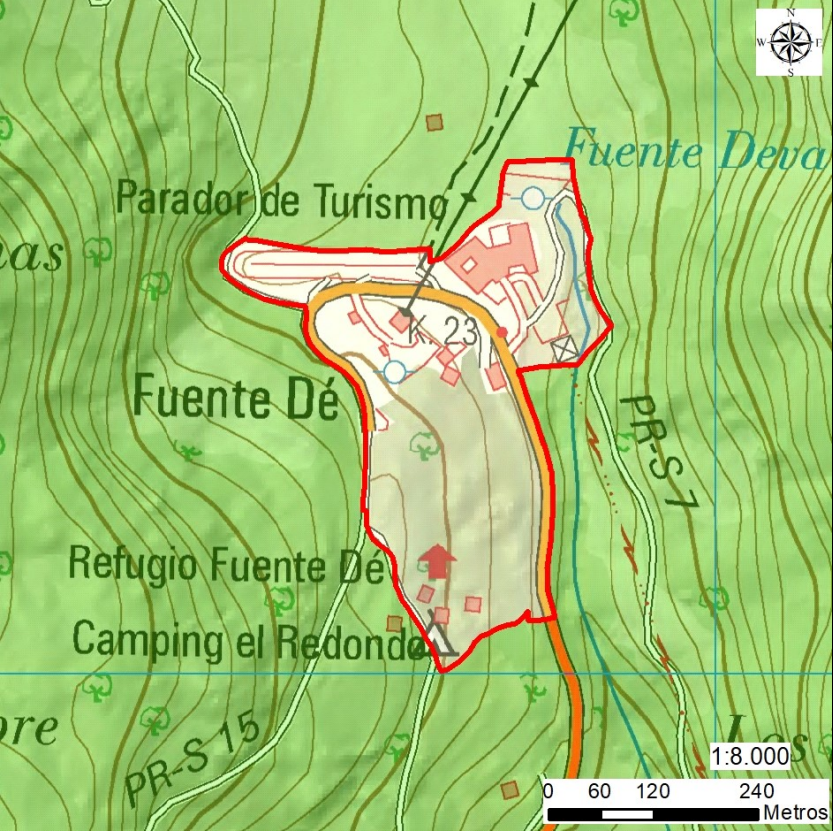
RÉGIMEN ESPECIAL DE TRÁNSITO

El establecido para las zonas de uso restringido. Se tendrá en cuenta la excepcionalidad de la realización de los trabajos de mantenimiento.

ZONA DE ASENTAMIENTO TRADICIONAL

NOMBRE ZONA:		Tresviso	
DELIMITACIÓN	Descripción de la zona:	Zona de asentamiento tradicional que incluye el núcleo y área habitada por población no dispersa del pueblo de Tresviso, así como sus zonas de servicios y áreas de cultivo aledañas.	
	Descripción cartográfica:	Sistema de Coordenadas: ETRS89 Huso 30 Norte Centroide: X: 364157 Y: 4790698	
		<div></div> <div>Fuente cartográfica: Mapa topográfico nacional a escala 1:25.000 del I.G.N. http://www.ign.es/wms-inspire/mapa-raster?request=GetCapabilities&service=WMS</div>	
Superficie (Hectáreas): 137,9687	Municipio: Treviso		
JUSTIFICACIÓN DE VALORES			
Ante la circunstancia de la existencia de este núcleo rural poblado dentro de los límites del Parque Nacional, se define esta zona de asentamiento tradicional con el objeto de garantizar a sus habitantes el ejercicio de sus derechos básicos y de permitir un desarrollo armónico de los mismos.			
RÉGIMEN ESPECIAL DE TRÁNSITO			
El acceso público peatonal y el tránsito de vehículos motorizados y artefactos mecánicos por pistas y caminos en esta zona es libre.			

ZONA DE ASENTAMIENTO TRADICIONAL

NOMBRE ZONA:	Fuente Dé	
DELIMITACIÓN	Descripción de la zona:	Zona de asentamiento tradicional que incluye el núcleo y área habitada por población no dispersa del pueblo de Fuente Dé, así como sus zonas de servicios y áreas de cultivo aledañas.
	Descripción cartográfica:	Sistema de Coordenadas: ETRS89 Huso 30 Norte Centroide: X: 352698 Y: 4778323
		 <p>Fuente cartográfica: Mapa topográfico nacional a escala 1:25.000 del I.G.N. http://www.ign.es/wms-inspire/mapa-raster?request=GetCapabiliesservice=WMS</p>
Superficie (Hectáreas): 12,0391	Municipio: Camaleño	

JUSTIFICACIÓN DE VALORES

Ante la circunstancia de la existencia de este núcleo rural poblado dentro de los límites del Parque Nacional, se define esta zona de asentamiento tradicional con el objeto de garantizar a sus habitantes el ejercicio de sus derechos básicos y de permitir un desarrollo armónico de los mismos.

RÉGIMEN ESPECIAL DE TRÁNSITO

El acceso público peatonal y el tránsito de vehículos motorizados y artefactos mecánicos por pistas y caminos en esta zona es libre.