



## ANEXO II A

### FICHAS DESCRIPTIVAS DE LA ZONIFICACIÓN EN EL PRINCIPADO DE ASTURIAS

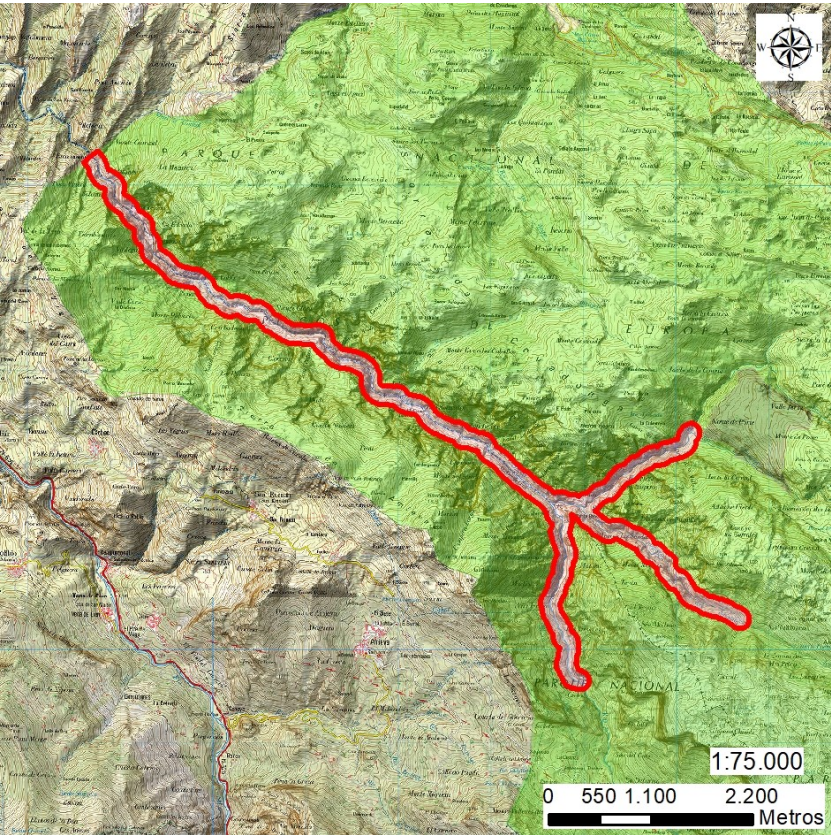
#### CLAVE DE COLOR UTILIZADA

	Asentamiento tradicional
	Reserva
	Uso especial
	Uso moderado
	Uso restringido

Fuente para la descripción cartográfica: Mapa Topográfico Nacional 1:25.000 del Instituto Geográfico Nacional:

<http://www.ign.es/wms-inspire/mapa-raster?request=GetCapabilities&service=WMS>

## ZONA DE RESERVA

NOMBRE ZONA:	Dobra	
DELIMITACIÓN	Descripción de la zona:	Reserva formada por los cauces bajos del Río Dobra, Pelabarda, Junjumia y Pomperi. La delimitación de la zona se ha realizado tomando 100 m a cada lado del cauce del río, siendo zona de reserva todo lo presente dentro de ese perímetro.
	Descripción cartográfica:	<p>Sistema de Coordenadas: ETRS89 Huso 30 Norte</p> <p>Centroide: X: 332655 Y: 4792242</p>  <p>Fuente cartográfica: Mapa topográfico nacional a escala 1:25.000 del I.G.N. <a href="http://www.ign.es/wms-inspire/mapa-raster?request=GetCapabilities&amp;service=WMS">http://www.ign.es/wms-inspire/mapa-raster?request=GetCapabilities&amp;service=WMS</a></p>
Superficie (Hectáreas): 263,7157	Municipio: Amieva y Cangas de Onís	

## JUSTIFICACIÓN DE VALORES

Los hábitats naturales de interés comunitario presentes en la zona son: 4030 Brezales secos europeos (0,91 has); 4090 Brezales oromediterráneos endémicos con aliaga (22,39 has); 5230\* Matorrales arborescentes con *Laurus nobilis* (9,85 has); 6210 Prados secos seminaturales y facies de matorral sobre sustratos calcáreos (3,59 has); 6420 Prados húmedos mediterráneos de hierbas altas del Molinion-Holoschoenion (15,83 has); 7220\* Manantiales petrificantes con formación de tuf (Cratoneurion) (15,83 has); 8130 Desprendimientos mediterráneos occidentales y termófilos; 8210 Pendientes rocosas calcícolas con vegetación casmofítica (26,57 has); 91E0\* Bosques aluviales de *Alnus glutinosa* y *Fraxinus excelsior* (0,35 has); 9160 Robledales pedunculados o albares subatlánticos y medioeuropeos del *Carpinion betuli* (101,94 has).

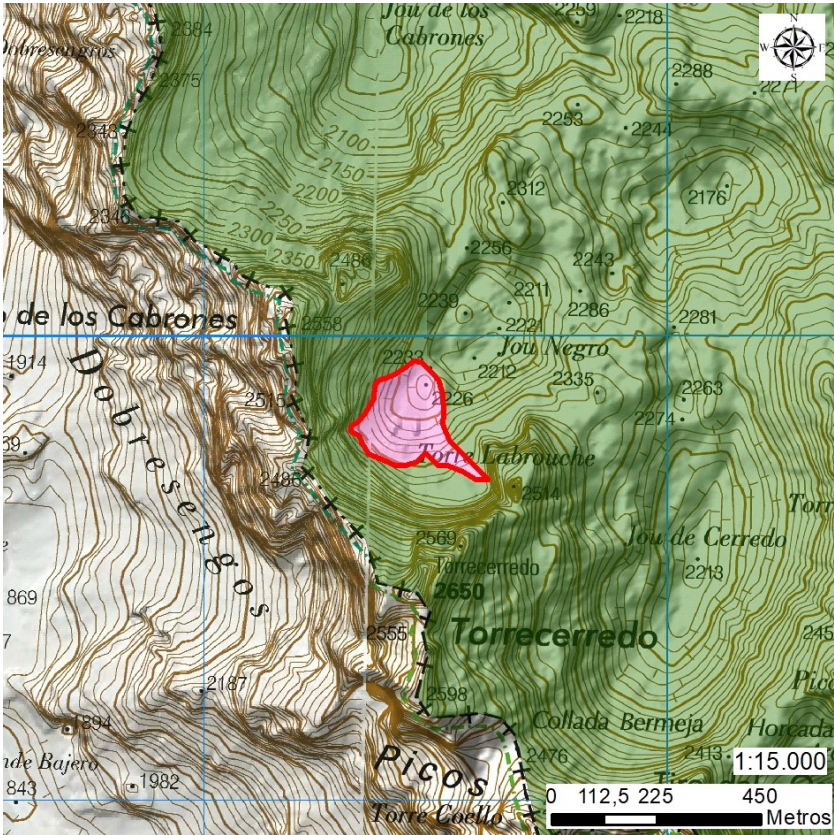
(\*) Hábitat prioritario

## RÉGIMEN ESPECIAL DE TRÁNSITO

Se prohíbe el acceso salvo con fines científicos o de gestión y, en caso necesario, de salvamento, policía y vigilancia ambiental.



## ZONA DE RESERVA

NOMBRE ZONA:	Helero de Jou Negro	
DELIMITACIÓN	Descripción de la zona:	Reserva formada por la zona donde se ubica el helero de Jou Negro. Se encuentra ubicado bajo la pared norte de Torrecerredo.
	Descripción cartográfica:	<p>Sistema de Coordenadas: ETRS89 Huso 30 Norte</p> <p>Centroide: X: 349445 Y: 4784813</p>  <p>Fuente cartográfica: Mapa topográfico nacional a escala 1:25.000 del I.G.N. <a href="http://www.ign.es/wms-inspire/mapa-raster?request=GetCapabilities&amp;service=WMS">http://www.ign.es/wms-inspire/mapa-raster?request=GetCapabilities&amp;service=WMS</a></p>
Superficie (Hectáreas): 3,5309	Municipio: Cabrales	

## JUSTIFICACIÓN DE VALORES

Nevero asociado al glaciario de la Pequeña Edad de Hielo. A parte, su situación a unos 20 kilómetros de la costa, hace que este nevero proveniente de los restos de un glaciar sea considerado extremadamente singular.

Los hábitats naturales de interés comunitario presentes en la zona son:

6170 Prados alpinos y subalpinos calcáreos (1,62 has)

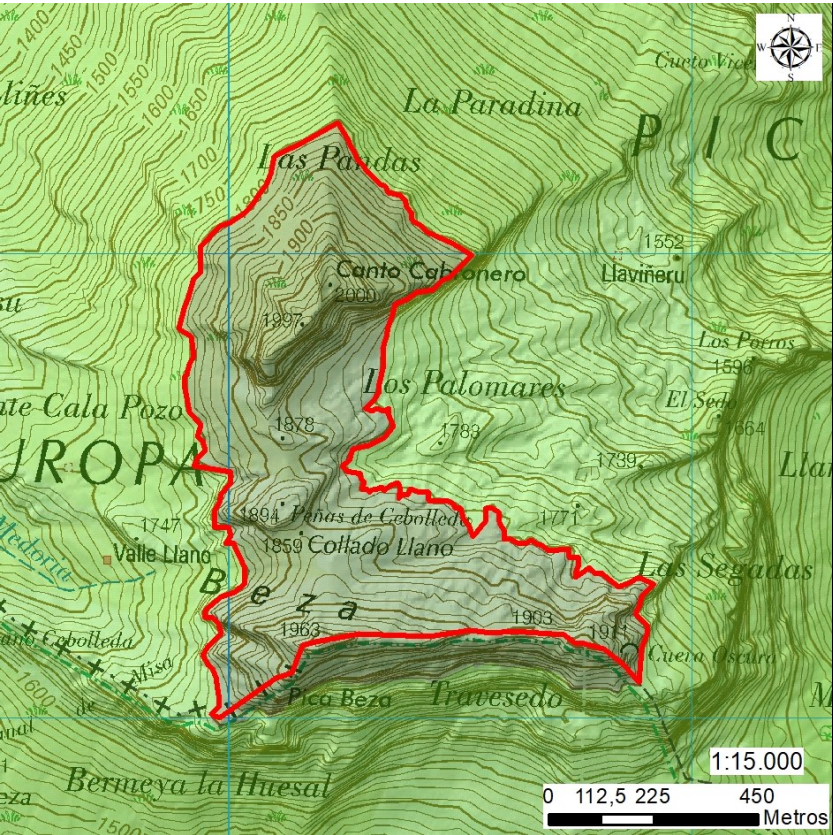
8130 Desprendimientos mediterráneos occidentales y termófilos (3,41 has)

8210 Pendientes rocosas calcícolas con vegetación casmofítica (1,74 has)

## RÉGIMEN ESPECIAL DE TRÁNSITO

Se prohíbe el acceso salvo con fines científicos o de gestión y, en caso necesario, de salvamento, policía y vigilancia ambiental.

## ZONA DE USO RESTRINGIDO

NOMBRE ZONA:	Sierra de Beza asturiana	
DELIMITACIÓN	Descripción de la zona:	Zona de uso restringida ubicada en el oeste del Parque Nacional, en la sierra de Beza, en el municipio de Amieva. Su delimitación se ha hecho teniendo en cuenta las altitudes superiores a 1.800 m.
	Descripción cartográfica:	<p>Sistema de Coordenadas: ETRS89 Huso 30 Norte</p> <p>Centroide: X: 335253 Y: 4783593</p>  <p>Fuente cartográfica: Mapa topográfico nacional a escala 1:25.000 del I.G.N. <a href="http://www.ign.es/wms-inspire/mapa-raster?request=GetCapabilities&amp;service=WMS">http://www.ign.es/wms-inspire/mapa-raster?request=GetCapabilities&amp;service=WMS</a></p>
Superficie (Hectáreas): 55,0498	Municipio: Amieva	

## JUSTIFICACIÓN DE VALORES

Los hábitats naturales de interés comunitario presentes en la zona son:

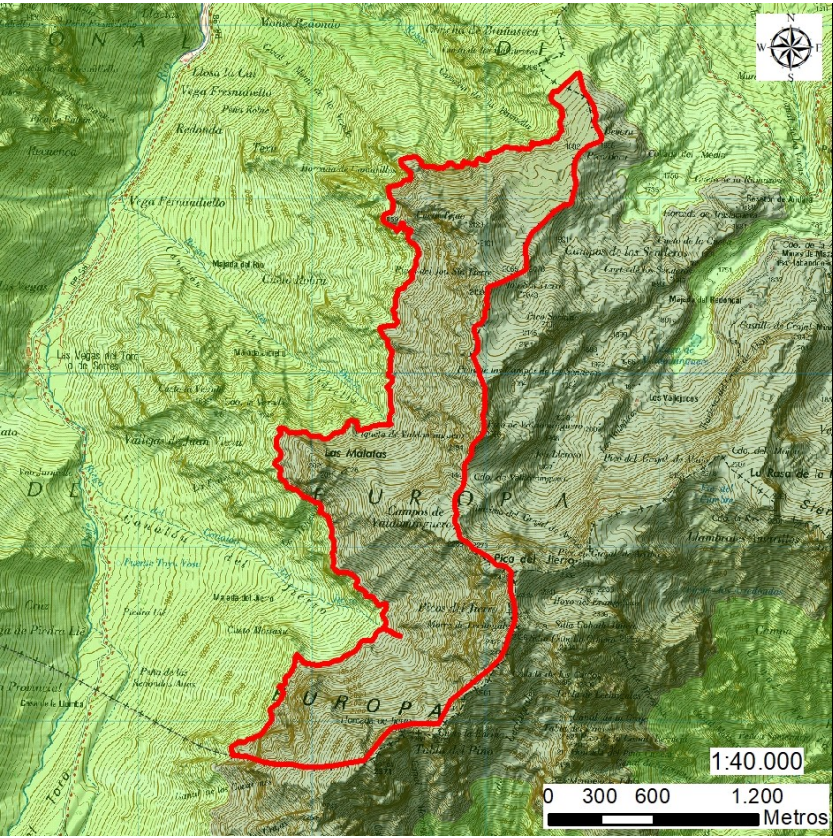
- 4090 Brezales oromediterráneos endémicos con aliaga (11,06 has)
- 6170 Prados alpinos y subalpinos calcáreos (6,24 has)
- 8130 Desprendimientos mediterráneos occidentales y termófilos (5,55 has)
- 8210 Pendientes rocosas calcícolas con vegetación casmofítica (25,58 has)

## RÉGIMEN ESPECIAL DE TRÁNSITO

El acceso público se permite únicamente por los senderos autorizados, estando prohibido, salvo las regulaciones expresas en este Plan Rector de Uso y Gestión, por el resto del territorio que tiene este uso.



## ZONA DE USO RESTRINGIDO

NOMBRE ZONA:	Macizo oriental asturiano	
DELIMITACIÓN	Descripción de la zona:	Zona de uso restringido ubicada en la zona asturiana del Macizo Oriental (Andara) del Parque Nacional. Su delimitación se ha hecho teniendo en cuenta las altitudes superiores a 1.800 m.
	Descripción cartográfica:	<p>Sistema de Coordenadas: ETRS89 Huso 30 Norte</p> <p>Centroide: X: 358631 Y: 4784489</p>  <p>Fuente cartográfica: Mapa topográfico nacional a escala 1:25.000 del I.G.N. <a href="http://www.ign.es/wms-inspire/mapa-raster?request=GetCapabilities&amp;service=WMS">http://www.ign.es/wms-inspire/mapa-raster?request=GetCapabilities&amp;service=WMS</a></p>
Superficie (Hectáreas): 285,5198	Municipio: Cabrales	

## JUSTIFICACIÓN DE VALORES

Los hábitats naturales de interés comunitario presentes en la zona son:

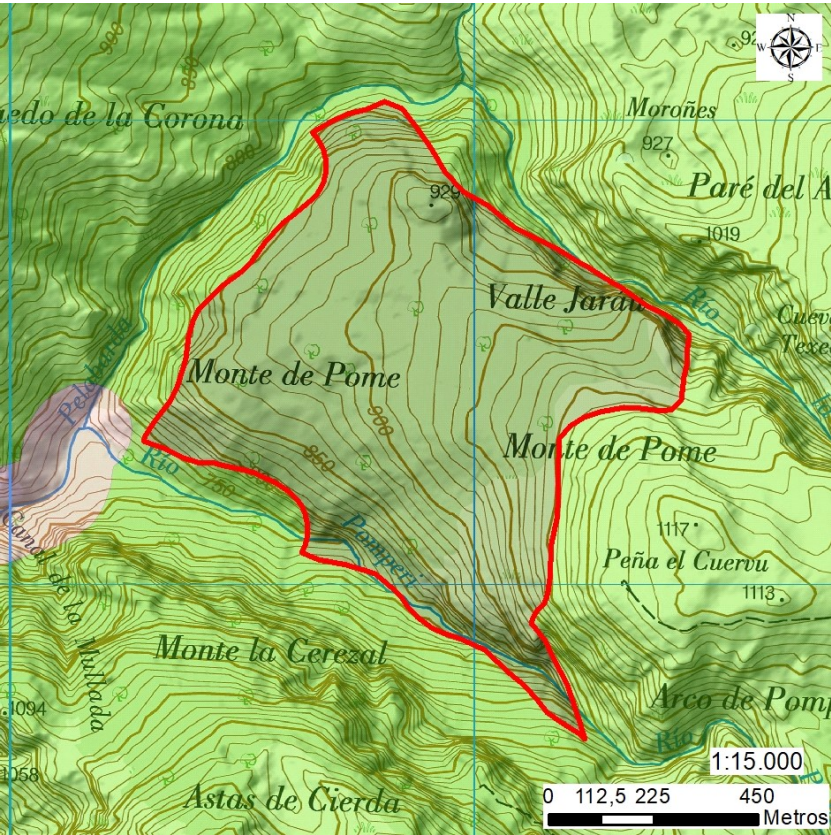
4030 Brezales secos europeos (1,22 has); 4060 Brezales alpinos y boreales (0,10 has); 4090 Brezales oromediterráneos endémicos con aliaga (58,72 has); 6130\* Prados calaminarios de *Violetaria calaminariae* (12,69 has); 6140 Prados pirenaicos silíceos de *Festuca eskia* (12,69 has); 6170 Prados alpinos y subalpinos calcáreos (41,77 has); 6210 Prados secos seminaturales y facies de matorral sobre sustratos calcáreos (21,75 has); 8130 Desprendimientos mediterráneos occidentales y termófilos (68,10 has); 8210 Pendientes rocosas calcícolas con vegetación casmofítica (133,11 has)

(\*) Hábitat prioritario

## RÉGIMEN ESPECIAL DE TRÁNSITO

El acceso público se permite únicamente por los senderos autorizados, estando prohibido, salvo las regulaciones expresas en este Plan Rector de Uso y Gestión, por el resto del territorio que tiene este uso.

## ZONA DE USO RESTRINGIDO

NOMBRE ZONA:	Bosque de Pome	
DELIMITACIÓN	Descripción de la zona:	Zona de uso restringida ubicada en el noroeste del Parque Nacional, en el municipio de Cangas de Onís.
	Descripción cartográfica:	<p>Sistema de Coordenadas: ETRS89 Huso 30 Norte</p> <p>Centroide: X: 335882 Y: 4792426</p>  <p>Fuente cartográfica: Mapa topográfico nacional a escala 1:25.000 del I.G.N. <a href="http://www.ign.es/wms-inspire/mapa-raster?request=GetCapabilities&amp;service=WMS">http://www.ign.es/wms-inspire/mapa-raster?request=GetCapabilities&amp;service=WMS</a></p>
Superficie (Hectáreas): 72,9405	Municipio: Cangas de Onís	

## JUSTIFICACIÓN DE VALORES

Los hábitats naturales de interés comunitario presentes en la zona son:

4020\* Brezales húmedos atlánticos de zonas templadas de Erica ciliaris y Erica tetralix (18,22 has)

4030 Brezales secos europeos (15,00 has)

4090 Brezales oromediterráneos endémicos con aliaga (6,47 has)

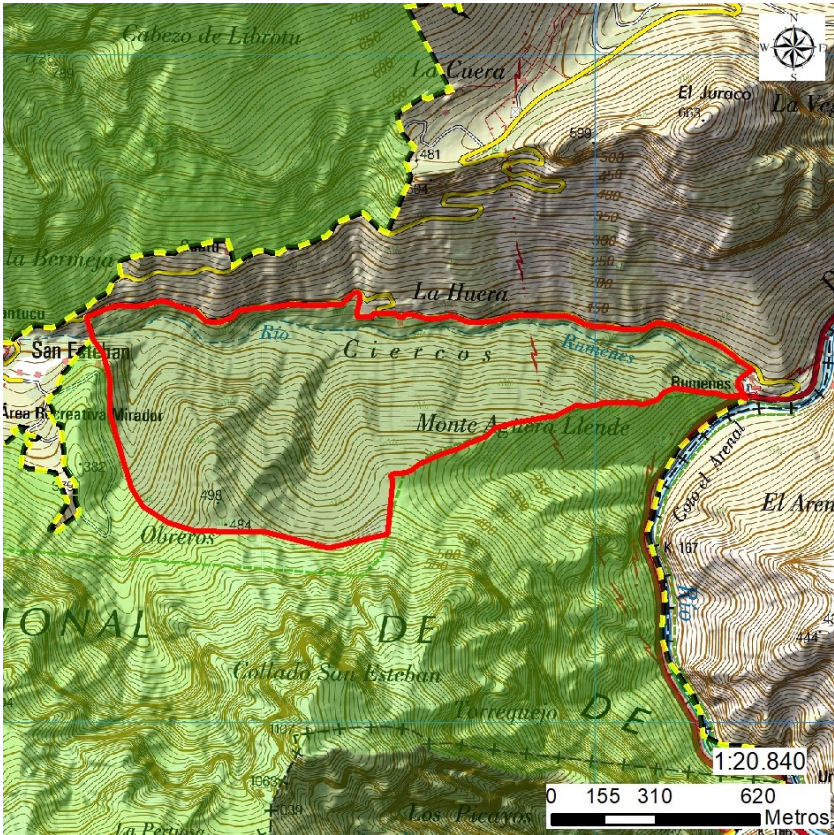
(\*) Hábitat prioritario

## RÉGIMEN ESPECIAL DE TRÁNSITO

El acceso público se permite únicamente por los senderos autorizados, estando prohibido, salvo las regulaciones expresas en este Plan Rector de Uso y Gestión, por el resto del territorio que tiene este uso.



## ZONA DE USO RESTRINGIDO

NOMBRE ZONA:	Cañón del Río San Esteban	
DELIMITACIÓN	Descripción de la zona:	Zona aguas abajo del pueblo de San Esteban de Cuñaba y que engloba la ladera sur y parte de la ladera norte del cañón del Río San Esteban.
	Descripción cartográfica:	<p>Sistema de Coordenadas: ETRS89 Huso 30 Norte Centroide: X: 366272 Y: 4792957</p>  <p>Fuente cartográfica: Mapa topográfico nacional a escala 1:25.000 del I.G.N. <a href="http://www.ign.es/wms-inspire/mapa-raster?request=GetCapabilities&amp;service=WMS">http://www.ign.es/wms-inspire/mapa-raster?request=GetCapabilities&amp;service=WMS</a></p>
Superficie (Hectáreas): 85,3995	Municipio: Peñamellera Alta y Peñamellera Baja	

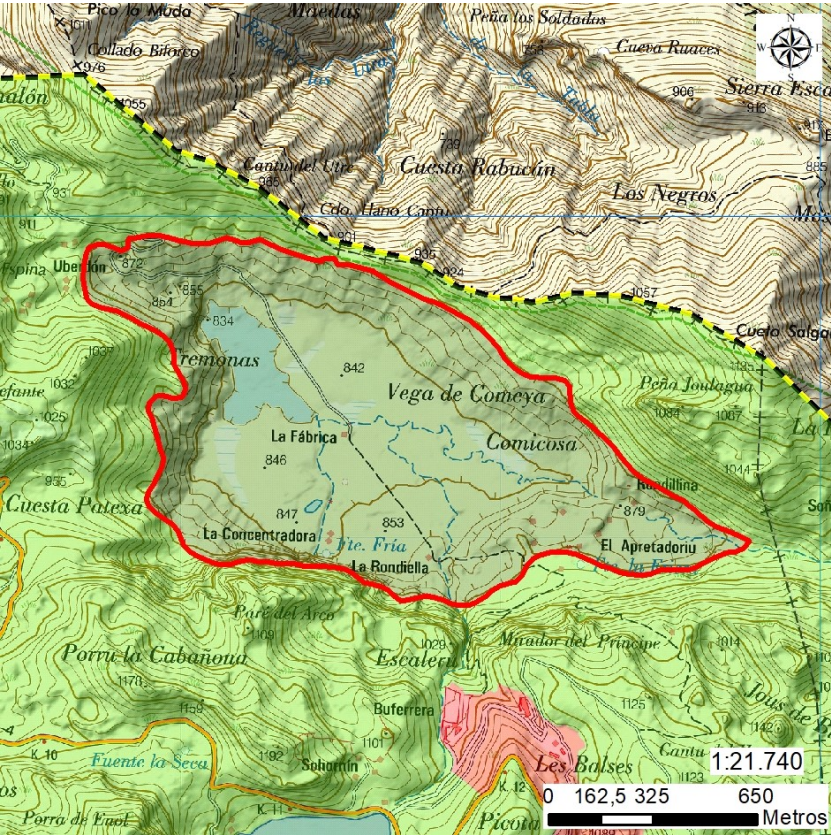
## JUSTIFICACIÓN DE VALORES

Peñamellera Baja

## RÉGIMEN ESPECIAL DE TRÁNSITO

El acceso público se permite únicamente por los senderos autorizados, estando prohibido, salvo las regulaciones expresas en este Plan Rector de Uso y Gestión, por el resto del territorio que tiene este uso.

## ZONA DE USO RESTRINGIDO

NOMBRE ZONA:	Vega de Comeya	
DELIMITACIÓN	Descripción de la zona:	Zona de uso restringida ubicada en el noroeste del Parque Nacional, en el municipio de Cangas de Onís. Esta zona se ubica dentro de la Vega de Comeya.
	Descripción cartográfica:	<p>Sistema de Coordenadas: ETRS89 Huso 30 Norte</p> <p>Centroide: X: 338599 Y: 4794329</p>  <p>Fuente cartográfica: Mapa topográfico nacional a escala 1:25.000 del I.G.N. <a href="http://www.ign.es/wms-inspire/mapa-raster?request=GetCapabilities&amp;service=WMS">http://www.ign.es/wms-inspire/mapa-raster?request=GetCapabilities&amp;service=WMS</a></p>
Superficie (Hectáreas): 133,0350	Municipio: Cangas de Onís	

## JUSTIFICACIÓN DE VALORES

Los hábitats naturales de interés comunitario presentes en la zona son:

4020\* Brezales húmedos atlánticos de zonas templadas de Erica ciliaris y Erica tetralix (18,22 has)

4030 Brezales secos europeos (15,00 has)

4090 Brezales oromediterráneos endémicos con aliaga (6,47 has)

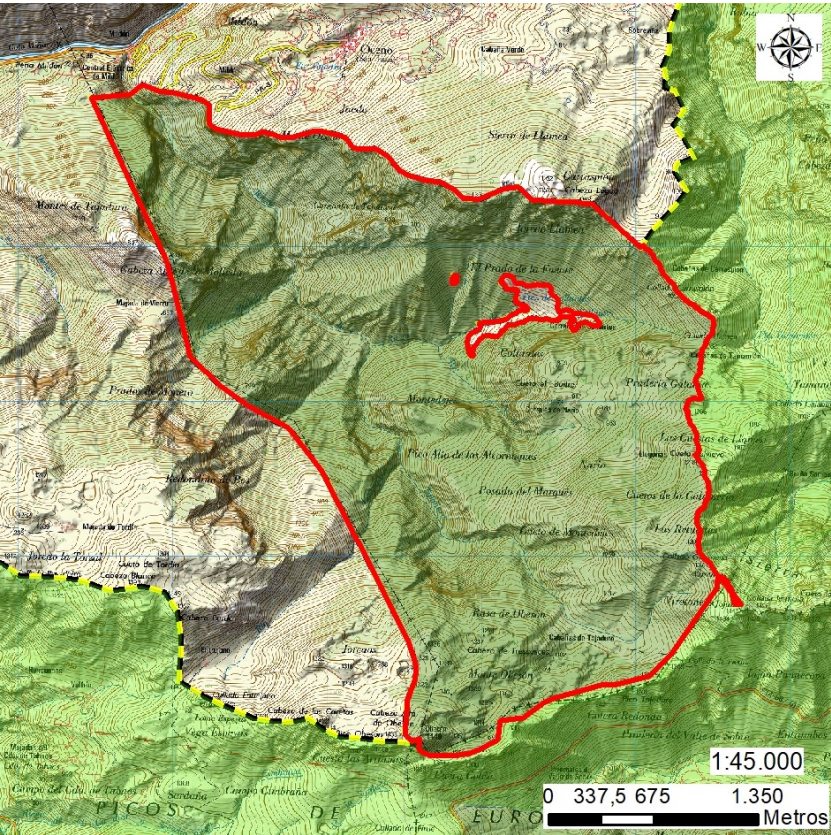
(\*) Hábitat prioritario

## RÉGIMEN ESPECIAL DE TRÁNSITO

El acceso público se permite únicamente por los senderos autorizados, estando prohibido, salvo las regulaciones expresas en este Plan Rector de Uso y Gestión, por el resto del territorio que tiene este uso.



## ZONA DE USO RESTRINGIDO

NOMBRE ZONA:	Cuenca del Río Mildon	
DELIMITACIÓN	Descripción de la zona:	Esta zona se corresponde con la cuenca hidrográfica del Río Tajadura que se encuentra dentro de los límites del Parque Nacional.
	Descripción cartográfica:	<p>Sistema de Coordenadas: ETRS89 Huso 30 Norte Centroide: X: 359791 Y: 4793008</p>  <p>Fuente cartográfica: Mapa topográfico nacional a escala 1:25.000 del I.G.N. <a href="http://www.ign.es/wms-inspire/mapa-raster?request=GetCapabilities&amp;service=WMS">http://www.ign.es/wms-inspire/mapa-raster?request=GetCapabilities&amp;service=WMS</a></p>
Superficie (Hectáreas): 938,2332	Municipio: Peñamellera Alta y Peñamellera Baja	

## JUSTIFICACIÓN DE VALORES

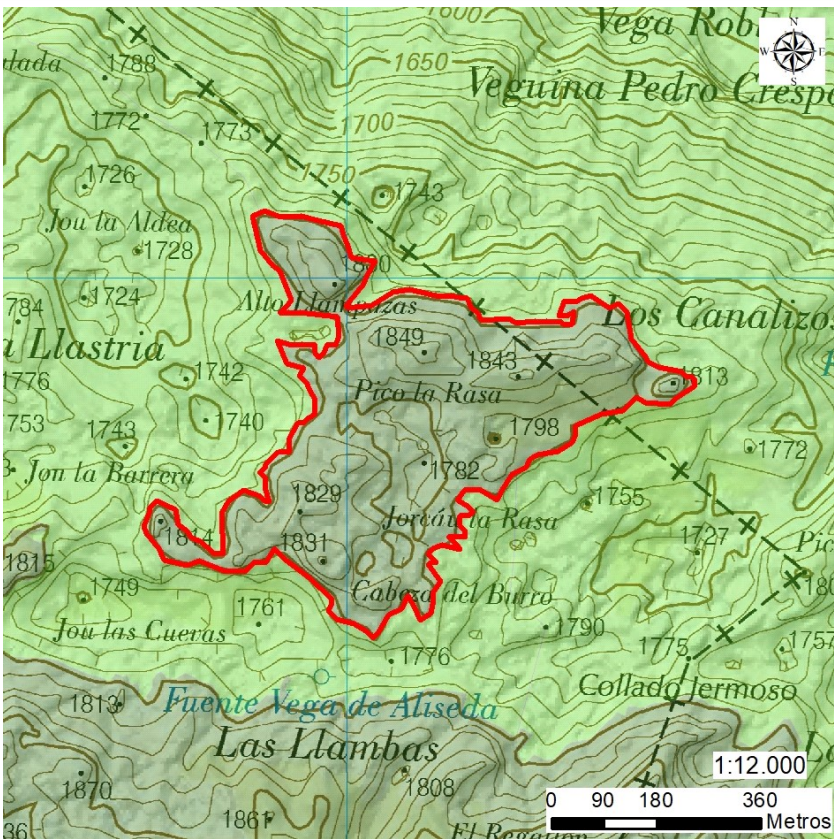
Los hábitats naturales de interés comunitario presentes en la zona son: 4020\* Brezales húmedos atlánticos de zonas templadas de *Erica ciliaris* y *Erica tetralix* (36,47 has); 4030 Brezales secos europeos (43,18 has); 4090 Brezales oromediterráneos endémicos con aliaga (137,43 has); 5110 Formaciones estables xerotermófilas de *Buxus sempervirens* en pendientes rocosas (2,35 has); 6210 Prados secos seminaturales y facies de matorral sobre sustratos calcáreos (77,34 has); 6420 Prados húmedos mediterráneos de hierbas altas del Molinion-Holoschoenion (29,66 has); 7220\* Manantiales petrificantes con formación de tuf (Cratoneurion) (29,66 has); 8130 Desprendimientos mediterráneos occidentales y termófilos (27,04 has); 8210 Pendientes rocosas calcícolas con vegetación casmofítica (99,30 has); 9160 Robledales pedunculados o albares subatlánticos y medioeuropeos del Carpinion betuli (19,13 has); 9340 Bosques de *Quercus ilex* y *Quercus rotundifolia* (9,16 has)

(\*) Hábitat prioritario

## RÉGIMEN ESPECIAL DE TRÁNSITO

El acceso público se permite únicamente por los senderos autorizados, estando prohibido, salvo las regulaciones expresas en este Plan Rector de Uso y Gestión, por el resto del territorio que tiene este uso.

## ZONA DE USO RESTRINGIDO

NOMBRE ZONA:	Pico La Rasa	
DELIMITACIÓN	Descripción de la zona:	
	Descripción cartográfica:	<p>Sistema de Coordenadas: ETRS89 Huso 30 Norte</p> <p>Centroide: X: 342107 Y: 4788746</p>  <p>Fuente cartográfica: Mapa topográfico nacional a escala 1:25.000 del I.G.N. <a href="http://www.ign.es/wms-inspire/mapa-raster?request=GetCapabilities&amp;service=WMS">http://www.ign.es/wms-inspire/mapa-raster?request=GetCapabilities&amp;service=WMS</a></p>
Superficie (Hectáreas): 26,7189	Municipio: Cangas de Onís y Onís	

## JUSTIFICACIÓN DE VALORES

Los hábitats naturales de interés comunitario presentes en la zona son:

- 4060 Brezales alpinos y boreales (2,18 has)
- 4090 Brezales oromediterráneos endémicos con aliaga (0,50 has)
- 6130\* Prados calaminarios de *Violetaria calaminariae* (4,81 has)
- 6140 Prados pirenaicos silíceos de *Festuca eskia* (4,81 has)
- 8210 Pendientes rocosas calcícolas con vegetación casmofítica (19,21 has)

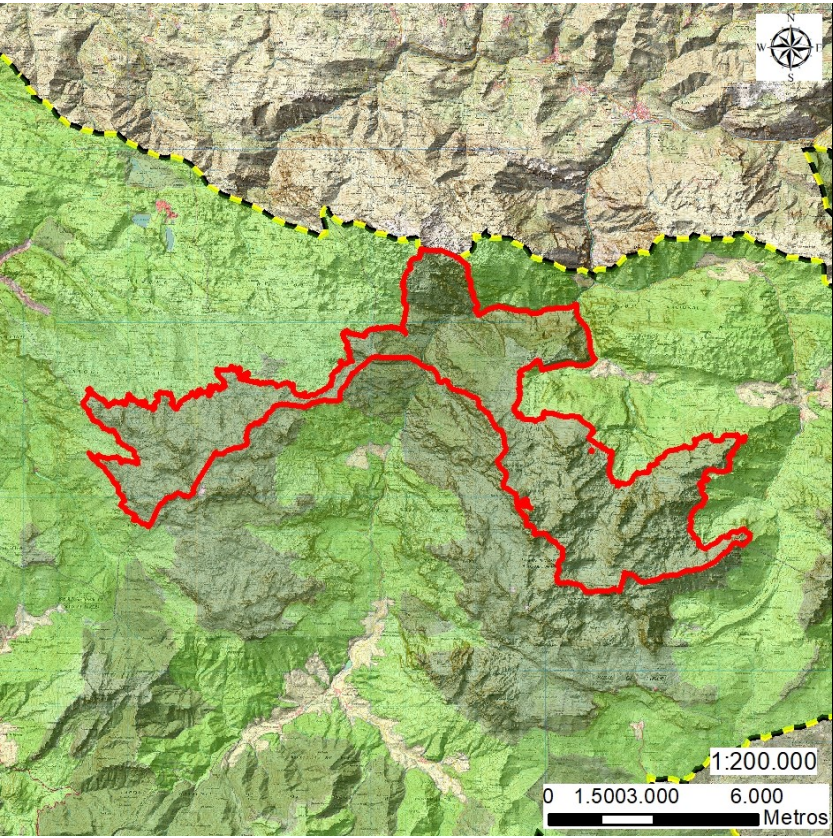
(\*) Hábitat prioritario

## RÉGIMEN ESPECIAL DE TRÁNSITO

El acceso público se permite únicamente por los senderos autorizados, estando prohibido, salvo las regulaciones expresas en este Plan Rector de Uso y Gestión, por el resto del territorio que tiene este uso.



## ZONA DE USO RESTRINGIDO

NOMBRE ZONA:	Macizos occidental, central y canales asturianas del Cares	
DELIMITACIÓN	Descripción de la zona:	Zona que engloba los macizos central y occidental asturianos, canales del Río Cares asturianas y el Murallón de Amuesa
	Descripción cartográfica:	<p>Sistema de Coordenadas: ETRS89 Huso 30 Norte</p> <p>Centroide: X: 347566 Y: 4786827</p>  <p>Fuente cartográfica: Mapa topográfico nacional a escala 1:25.000 del I.G.N. <a href="http://www.ign.es/wms-inspire/mapa-raster?request=GetCapabilities&amp;service=WMS">http://www.ign.es/wms-inspire/mapa-raster?request=GetCapabilities&amp;service=WMS</a></p>
Superficie (Hectáreas): 4931,8186		Municipio: Cangas de Onís

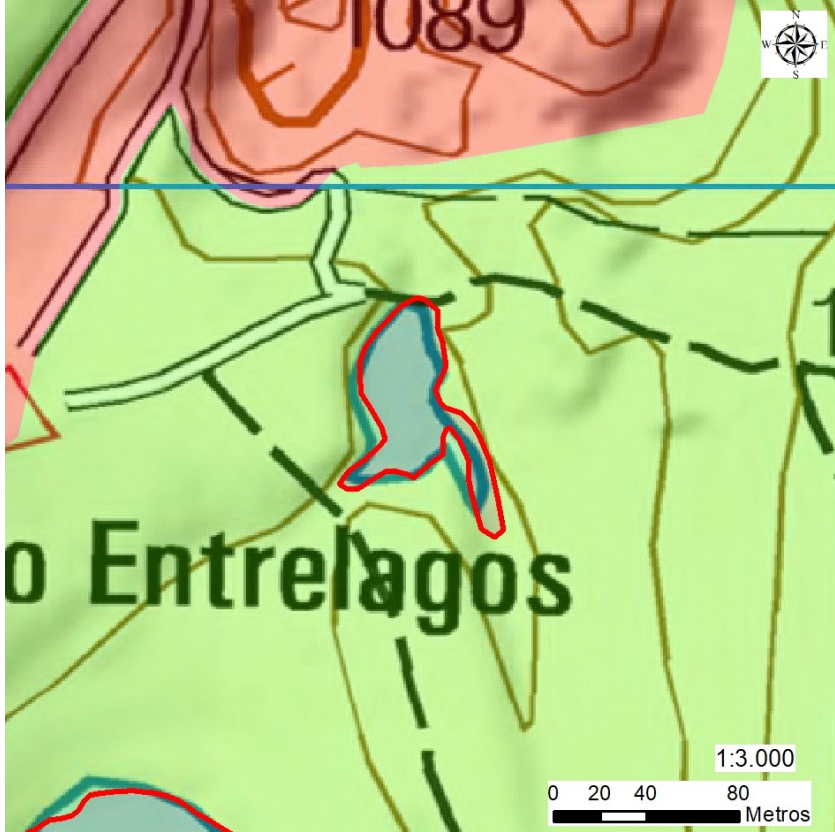
## JUSTIFICACIÓN DE VALORES

Vegetación de charcas y lagunas. (1) Comunidades acuáticas constituidas por plantas adaptadas a vivir con parte o con todo su aparato vegetativo sumergido en agua dulce y que se desarrollan en charcas, lagunas o lagos. De estas especies unas enraízan en el fondo de la charca o laguna y elevan en el agua sus tallos y hojas, alcanzando, normalmente, la superficie, mientras que otras son plantas flotantes no arraigadas. En general, se trata de comunidades poco diversas formadas por plantas de los géneros Potamogeton, Sparganium, Myriophyllum, Callitriche, Lemna, Ranunculus, Nuphar, Polygonum, etc. (1) Memoria de análisis global de la vegetación del Parque Nacional Picos de Europa; Jardín Botánico Atlántico de Gijón; 2010.

## RÉGIMEN ESPECIAL DE TRÁNSITO

Tránsito prohibido, salvo las regulaciones expresas en este Plan Rector de Uso y Gestión.

## ZONA DE USO RESTRINGIDO

NOMBRE ZONA:		Estanque La Mina	
DELIMITACIÓN	Descripción de la zona:	El estanque de La Mina se encuentra al sur de las Minas de Buferrera.	
	Descripción cartográfica:	Sistema de Coordenadas: ETRS89 Huso 30 Norte	
		Centroide: X: 339312 Y: 4792904	
			
Fuente cartográfica: Mapa topográfico nacional a escala 1:25.000 del I.G.N. <a href="http://www.ign.es/wms-inspire/mapa-raster?request=GetCapabilitiesservice=WMS">http://www.ign.es/wms-inspire/mapa-raster?request=GetCapabilitiesservice=WMS</a>			
Superficie (Hectáreas): 0,2790		Municipio: Cangas de Onís	

## JUSTIFICACIÓN DE VALORES

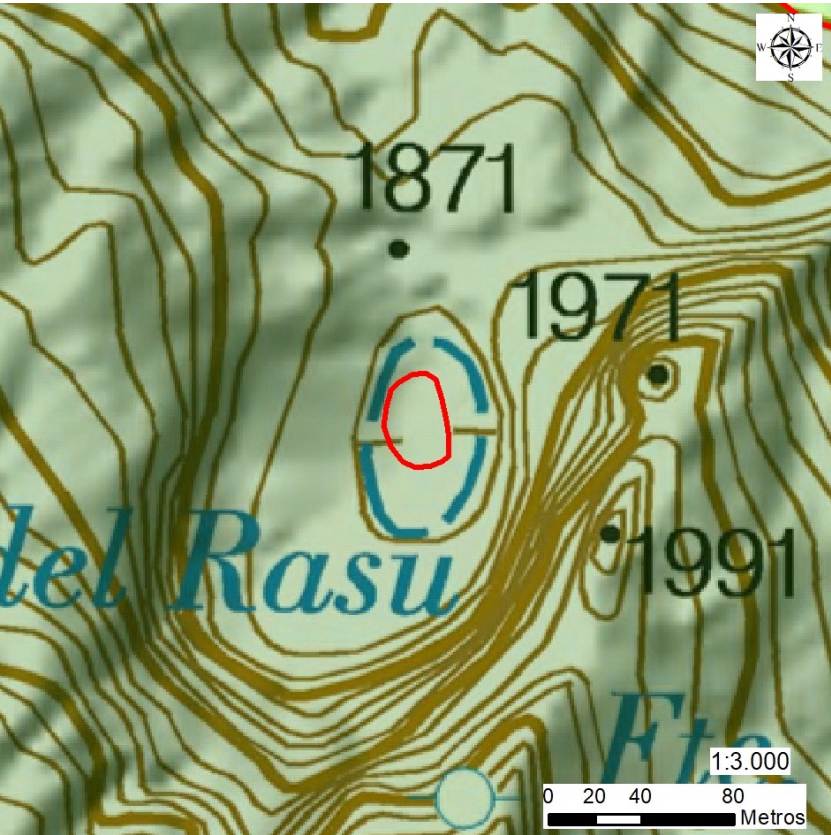
Vegetación de charcas y lagunas. (1) Comunidades acuáticas constituidas por plantas adaptadas a vivir con parte o con todo su aparato vegetativo sumergido en agua dulce y que se desarrollan en charcas, lagunas o lagos. De estas especies unas enraízan en el fondo de la charca o laguna y elevan en el agua sus tallos y hojas, alcanzando, normalmente, la superficie, mientras que otras son plantas flotantes no arraigadas. En general, se trata de comunidades poco diversas formadas por plantas de los géneros Potamogeton, Sparganium, Myriophyllum, Callitriche, Lemna, Ranunculus, Nuphar, Polygonum, etc. (1) Memoria de análisis global de la vegetación del Parque Nacional Picos de Europa; Jardín Botánico Atlántico de Gijón; 2010.

## RÉGIMEN ESPECIAL DE TRÁNSITO

Tránsito prohibido, salvo las regulaciones expresas en este Plan Rector de Uso y Gestión.



## ZONA DE USO RESTRINGIDO

NOMBRE ZONA:	Llagu Rasu	
DELIMITACIÓN	Descripción de la zona:	Lamina de agua del Llagu Rasu
	Descripción cartográfica:	<p>Sistema de Coordenadas: ETRS89 Huso 30 Norte</p> <p>Centroide: X: 351352 Y: 4786329</p>  <p>Fuente cartográfica: Mapa topográfico nacional a escala 1:25.000 del I.G.N. <a href="http://www.ign.es/wms-inspire/mapa-raster?request=GetCapabilities&amp;service=WMS">http://www.ign.es/wms-inspire/mapa-raster?request=GetCapabilities&amp;service=WMS</a></p>
Superficie (Hectáreas): 0,0889		Municipio: Cabrales

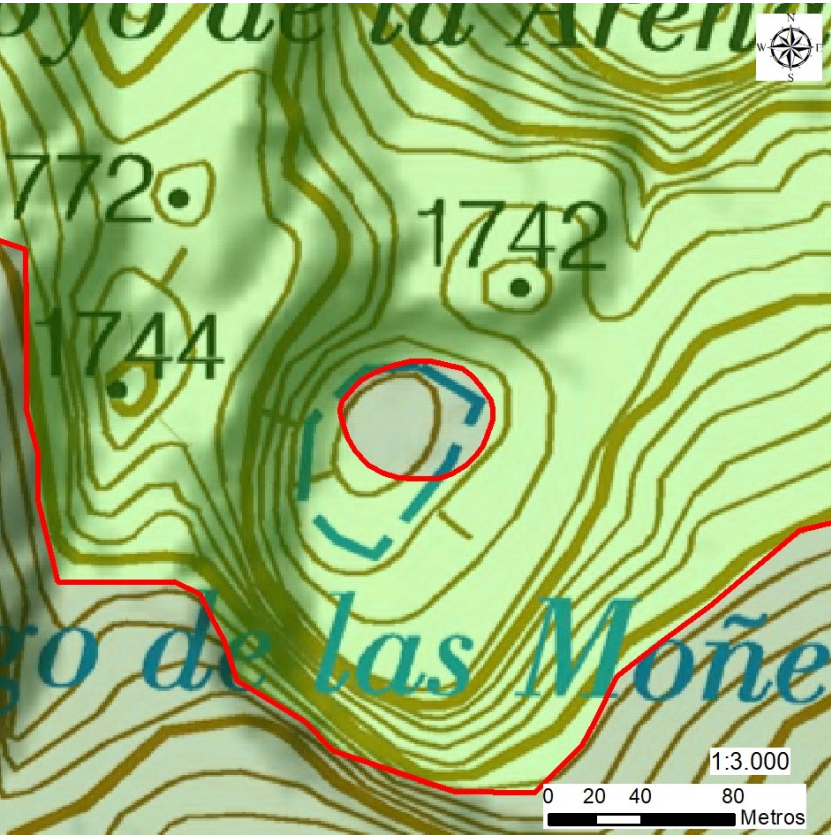
## JUSTIFICACIÓN DE VALORES

Vegetación de charcas y lagunas. (1) Comunidades acuáticas constituidas por plantas adaptadas a vivir con parte o con todo su aparato vegetativo sumergido en agua dulce y que se desarrollan en charcas, lagunas o lagos. De estas especies unas enraízan en el fondo de la charca o laguna y elevan en el agua sus tallos y hojas, alcanzando, normalmente, la superficie, mientras que otras son plantas flotantes no arraigadas. En general, se trata de comunidades poco diversas formadas por plantas de los géneros *Potamogeton*, *Sparganium*, *Myriophyllum*, *Callitriche*, *Lemna*, *Ranunculus*, *Nuphar*, *Polygonum*, etc. (1) Memoria de análisis global de la vegetación del Parque Nacional Picos de Europa; Jardín Botánico Atlántico de Gijón; 2010.

## RÉGIMEN ESPECIAL DE TRÁNSITO

Tránsito prohibido, salvo las regulaciones expresas en este Plan Rector de Uso y Gestión.

## ZONA DE USO RESTRINGIDO

NOMBRE ZONA:	Lago de Moñetas	
DELIMITACIÓN	Descripción de la zona:	Lamina de agua del Lago de Las Moñetas
	Descripción cartográfica:	<p>Sistema de Coordenadas: ETRS89 Huso 30 Norte</p> <p>Centroide: X: 354604 Y: 4783665</p>  <p>Fuente cartográfica: Mapa topográfico nacional a escala 1:25.000 del I.G.N. <a href="http://www.ign.es/wms-inspire/mapa-raster?request=GetCapabilitiesservice=WMS">http://www.ign.es/wms-inspire/mapa-raster?request=GetCapabilitiesservice=WMS</a></p>
Superficie (Hectáreas): 0,2599		Municipio: Cabrales

## JUSTIFICACIÓN DE VALORES

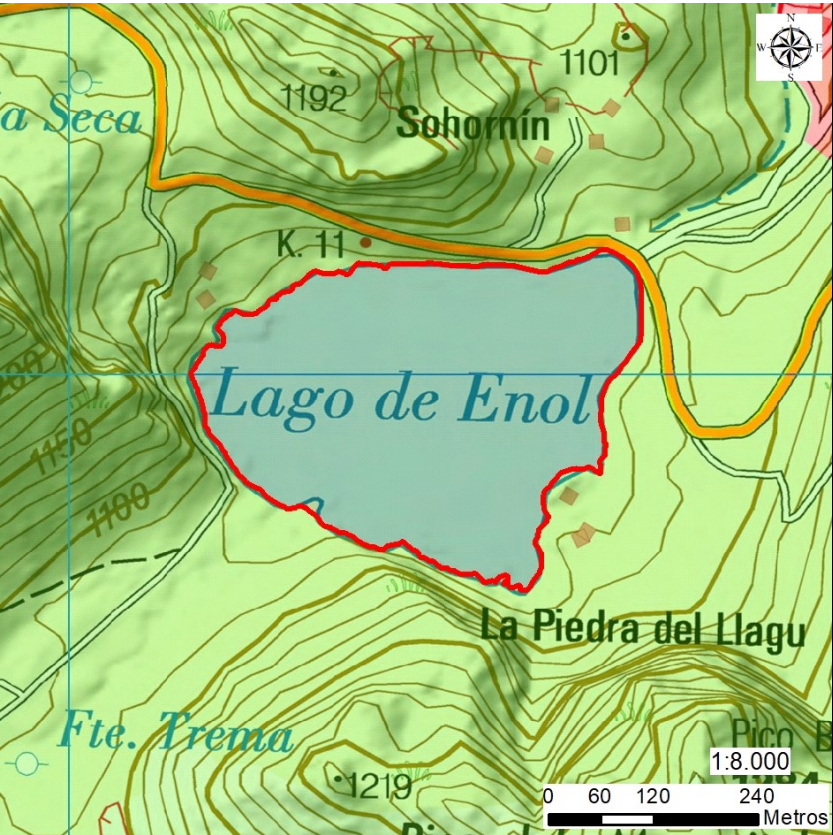
Vegetación de charcas y lagunas. (1) Comunidades acuáticas constituidas por plantas adaptadas a vivir con parte o con todo su aparato vegetativo sumergido en agua dulce y que se desarrollan en charcas, lagunas o lagos. De estas especies unas enraízan en el fondo de la charca o laguna y elevan en el agua sus tallos y hojas, alcanzando, normalmente, la superficie, mientras que otras son plantas flotantes no arraigadas. En general, se trata de comunidades poco diversas formadas por plantas de los géneros Potamogeton, Sparganium, Myriophyllum, Callitriche, Lemna, Ranunculus, Nuphar, Polygonum, etc. (1) Memoria de análisis global de la vegetación del Parque Nacional Picos de Europa; Jardín Botánico Atlántico de Gijón; 2010.

## RÉGIMEN ESPECIAL DE TRÁNSITO

Tránsito prohibido, salvo las regulaciones expresas en este Plan Rector de Uso y Gestión.



## ZONA DE USO RESTRINGIDO

NOMBRE ZONA:	Lago Enol	
DELIMITACIÓN	Descripción de la zona:	Lamina de agua del Lago Enol
	Descripción cartográfica:	<p>Sistema de Coordenadas: ETRS89 Huso 30 Norte</p> <p>Centroide: X: 338410 Y: 4792970</p>  <p>Fuente cartográfica: Mapa topográfico nacional a escala 1:25.000 del I.G.N. <a href="http://www.ign.es/wms-inspire/mapa-raster?request=GetCapabilitiesservice=WMS">http://www.ign.es/wms-inspire/mapa-raster?request=GetCapabilitiesservice=WMS</a></p>
Superficie (Hectáreas): 13,6288	Municipio: Cangas de Onís	

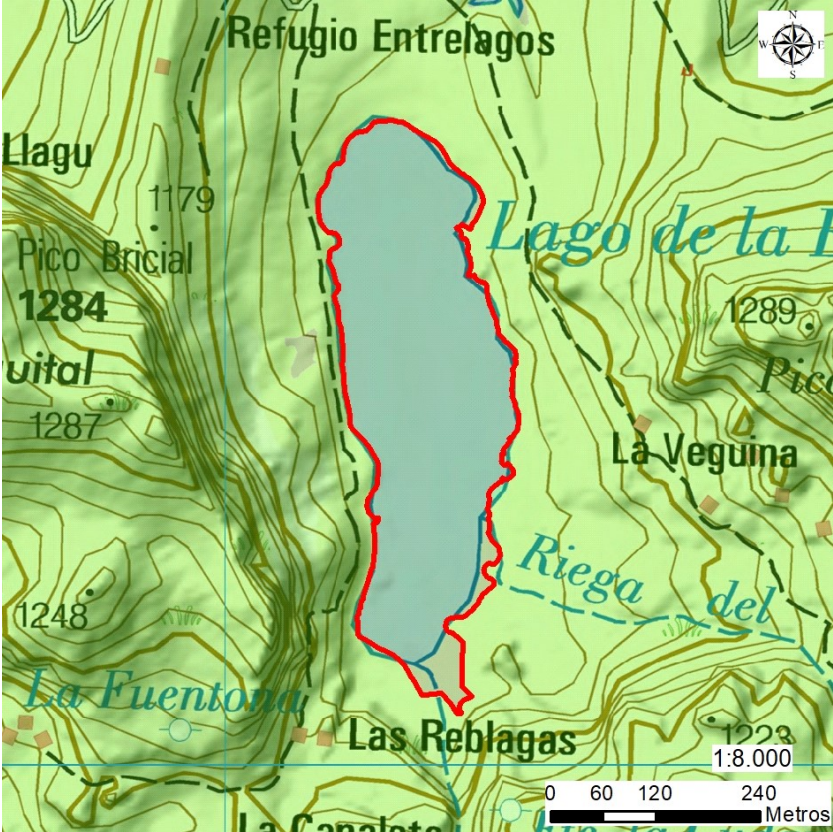
## JUSTIFICACIÓN DE VALORES

Debido a la fragilidad de los ecosistemas acuáticos presentes en el Parque Nacional, tanto en lagos como en ríos, es de especial interés la protección de los mismos, por lo que se declaran como zonas de uso restringido las láminas de agua de lagos, lagunas y ríos, tanto en estado líquido como sólido.

## RÉGIMEN ESPECIAL DE TRÁNSITO

Tránsito prohibido, salvo las regulaciones expresas en este Plan Rector de Uso y Gestión.

## ZONA DE USO RESTRINGIDO

NOMBRE ZONA:		Lago Ercina	
DELIMITACIÓN	Descripción de la zona:	Lamina de agua del Lago Ercina	
	Descripción cartográfica:	Sistema de Coordenadas: ETRS89 Huso 30 Norte Centroide: X: 339223 Y: 4792429	
		<div></div> <p>Fuente cartográfica: Mapa topográfico nacional a escala 1:25.000 del I.G.N. <a href="http://www.ign.es/wms-inspire/mapa-raster?request=GetCapabiliesservice=WMS">http://www.ign.es/wms-inspire/mapa-raster?request=GetCapabiliesservice=WMS</a></p>	
Superficie (Hectáreas): 9,6873		Municipio: Cangas de Onís	

## JUSTIFICACIÓN DE VALORES

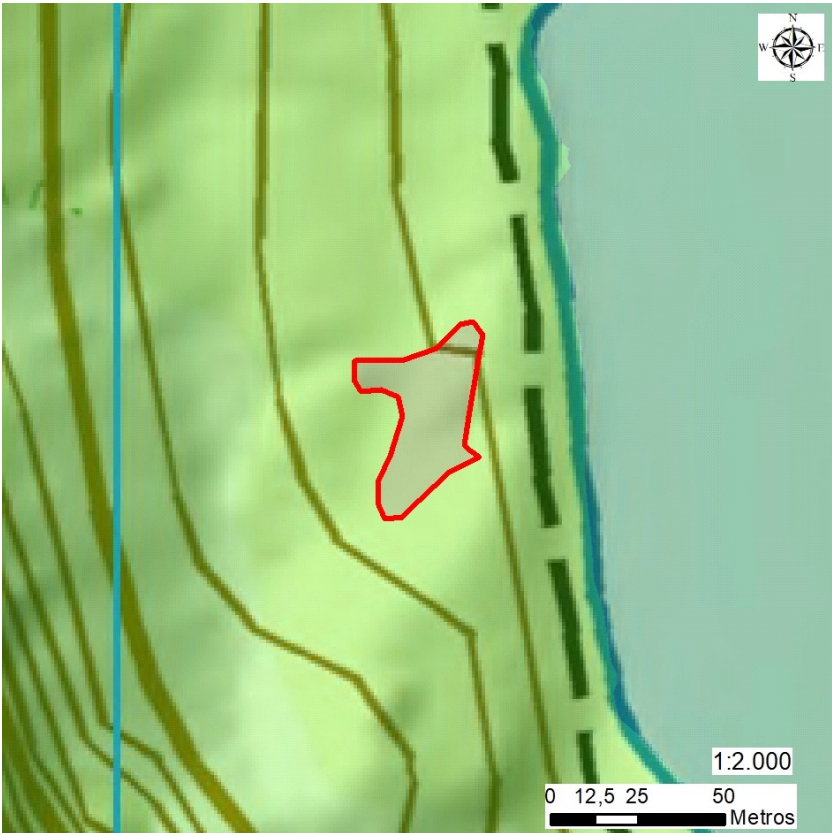
Debido a la fragilidad de los ecosistemas acuáticos presentes en el Parque Nacional, tanto en lagos como en ríos, es de especial interés la protección de los mismos, por lo que se declaran como zonas de uso restringido las láminas de agua de lagos, lagunas y ríos, tanto en estado líquido como sólido.

## RÉGIMEN ESPECIAL DE TRÁNSITO

Tránsito prohibido, salvo las regulaciones expresas en este Plan Rector de Uso y Gestión.



## ZONA DE USO RESTRINGIDO

NOMBRE ZONA:		Turbera de Ercina	
DELIMITACIÓN	Descripción de la zona:	Comunidades turbícolas con C. lepidocarpa y P. grandiflora	
	Descripción cartográfica:	Sistema de Coordenadas: ETRS89 Huso 30 Norte Centroide: X: 339089 Y: 4792474	
		<div></div> <div>Fuente cartográfica: Mapa topográfico nacional a escala 1:25.000 del I.G.N. <a href="http://www.ign.es/wms-inspire/mapa-raster?request=GetCapabilities&amp;service=WMS">http://www.ign.es/wms-inspire/mapa-raster?request=GetCapabilities&amp;service=WMS</a></div>	
Superficie (Hectáreas): 0,1090		Municipio: Cangas de Onís	

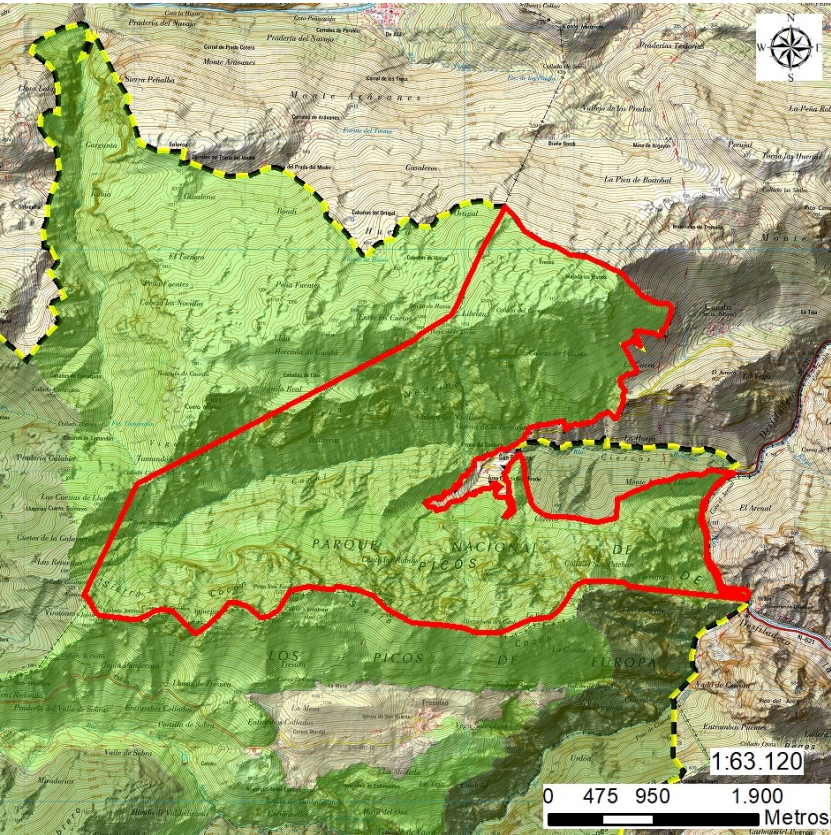
## JUSTIFICACIÓN DE VALORES

Complejos de vegetación de turberas bajas de las comunidades de *Carex lepidocarpa* y *Pinguicula grandiflora* (*Pinguicula grandiflora*-*Carex lepidocarpa* geopermasigmetum).  
(1) Memoria de análisis global de la vegetación del Parque Nacional Picos de Europa; Jardín Botánico Atlántico de Gijón; 2010.

## RÉGIMEN ESPECIAL DE TRÁNSITO

El acceso público se permite únicamente por los senderos autorizados, estando prohibido, salvo las regulaciones expresas en este Plan Rector de Uso y Gestión, por el resto del territorio que tiene este uso.

## ZONA DE USO MODERADO

NOMBRE ZONA:	ZUM Peñamellera Baja	
DELIMITACIÓN	Descripción de la zona:	Incluye toda la ZUM dentro del TM de Peñamellera Baja
	Descripción cartográfica:	<p>Sistema de Coordenadas: ETRS89 Huso 30 Norte</p> <p>Centroide: X: 364625 Y: 4792980</p>  <p>Fuente cartográfica: Mapa topográfico nacional a escala 1:25.000 del I.G.N. <a href="http://www.ign.es/wms-inspire/mapa-raster?request=GetCapabilities&amp;service=WMS">http://www.ign.es/wms-inspire/mapa-raster?request=GetCapabilities&amp;service=WMS</a></p>
Superficie (Hectáreas): 1078,7893	Municipio: Peñamellera Baja	

## JUSTIFICACIÓN DE VALORES

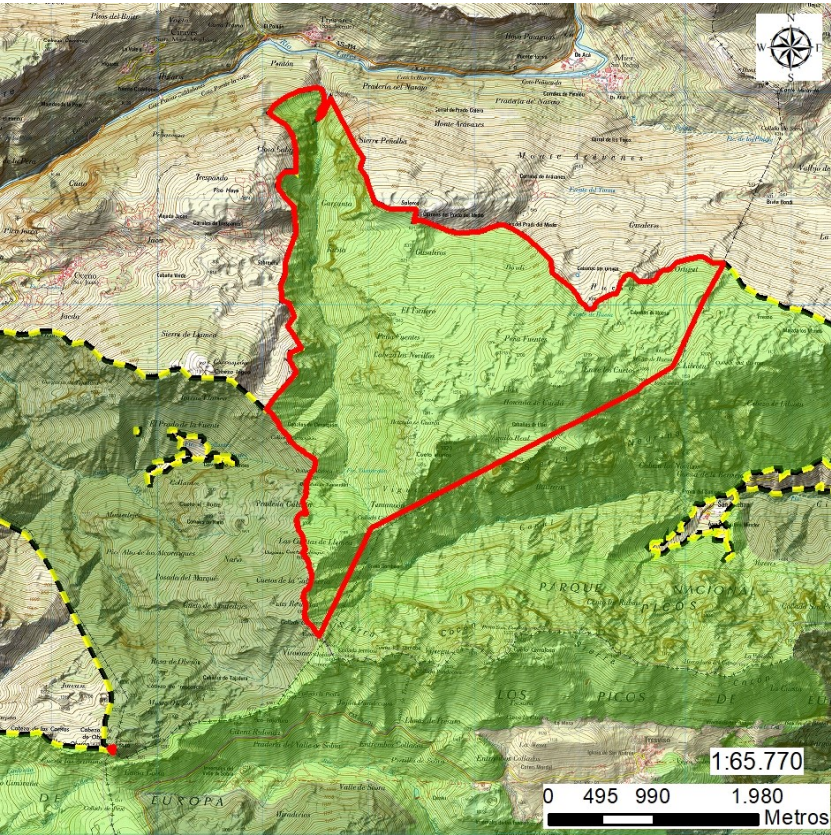
Zonas en las que por sus valores naturales y culturales, se pretende facilitar el acceso a los ciudadanos y favorecer el ejercicio de determinadas actividades tradicionales identificadas como consustanciales con la conservación de los propios recursos naturales y culturales del Parque Nacional.

## RÉGIMEN ESPECIAL DE TRÁNSITO

El acceso público peatonal en esta zona es libre. Se prohíbe el tránsito de vehículos fuera de las carreteras y pistas abiertas al público. No obstante, podrá ser autorizado el tránsito de vehículos para las finalidades de gestión y, en caso necesario, de salvamento, investigación, policía, y vigilancia ambiental o aprovechamientos tradicionales compatibles.



## ZONA DE USO MODERADO

NOMBRE ZONA:	ZUM Peñamellera Alta	
DELIMITACIÓN	Descripción de la zona:	Incluye toda la Zum dentro del TM de Peñamellera Alta
	Descripción cartográfica:	<p>Sistema de Coordenadas: ETRS89 Huso 30 Norte Centroide: X: 362636 Y: 4794586</p>  <p>Fuente cartográfica: Mapa topográfico nacional a escala 1:25.000 del I.G.N. <a href="http://www.ign.es/wms-inspire/mapa-raster?request=GetCapabilities&amp;service=WMS">http://www.ign.es/wms-inspire/mapa-raster?request=GetCapabilities&amp;service=WMS</a></p>
Superficie (Hectáreas): 893,5929	Municipio: Peñamellera Alta	

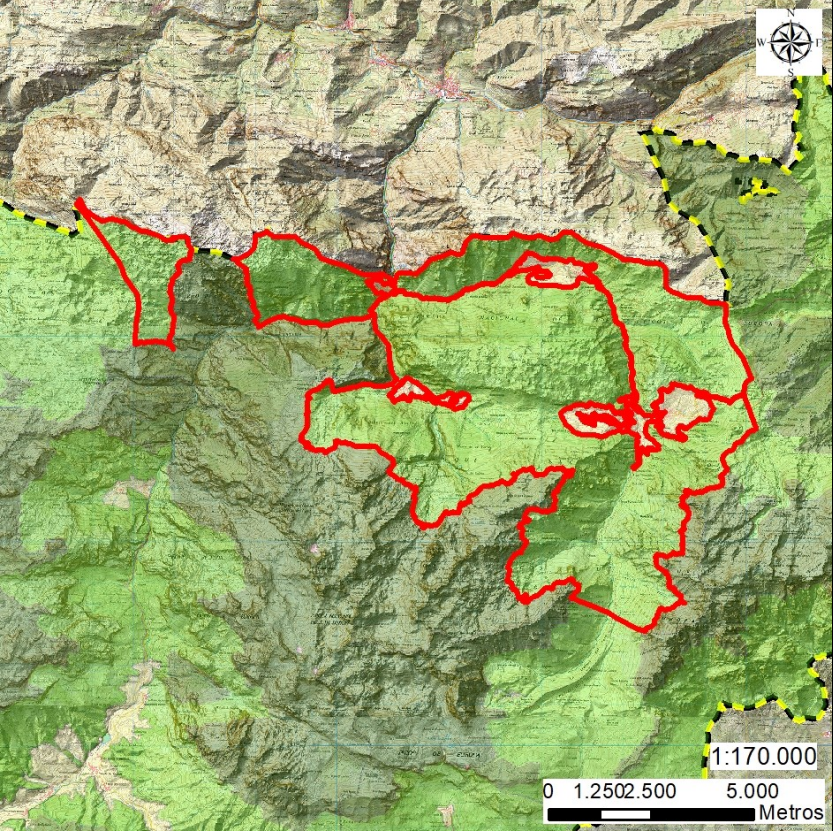
## JUSTIFICACIÓN DE VALORES

Zonas en las que por sus valores naturales y culturales, se pretende facilitar el acceso a los ciudadanos y favorecer el ejercicio de determinadas actividades tradicionales identificadas como consustanciales con la conservación de los propios recursos naturales y culturales del Parque Nacional.

## RÉGIMEN ESPECIAL DE TRÁNSITO

El acceso público peatonal en esta zona es libre. Se prohíbe el tránsito de vehículos fuera de las carreteras y pistas abiertas al público. No obstante, podrá ser autorizado el tránsito de vehículos para las finalidades de gestión y, en caso necesario, de salvamento, investigación, policía, y vigilancia ambiental o aprovechamientos tradicionales compatibles.

## ZONA DE USO MODERADO

NOMBRE ZONA:	ZUM Cabrales	
DELIMITACIÓN	Descripción de la zona:	Incluye toda la Zum dentro del TM de Cabrales
	Descripción cartográfica:	<p>Sistema de Coordenadas: ETRS89 Huso 30 Norte</p> <p>Centroide: X: 354224 Y: 4788660</p>  <p>Fuente cartográfica: Mapa topográfico nacional a escala 1:25.000 del I.G.N. <a href="http://www.ign.es/wms-inspire/mapa-raster?request=GetCapabilities&amp;service=WMS">http://www.ign.es/wms-inspire/mapa-raster?request=GetCapabilities&amp;service=WMS</a></p>
Superficie (Hectáreas): 6639,3599	Municipio: Cabrales	

## JUSTIFICACIÓN DE VALORES

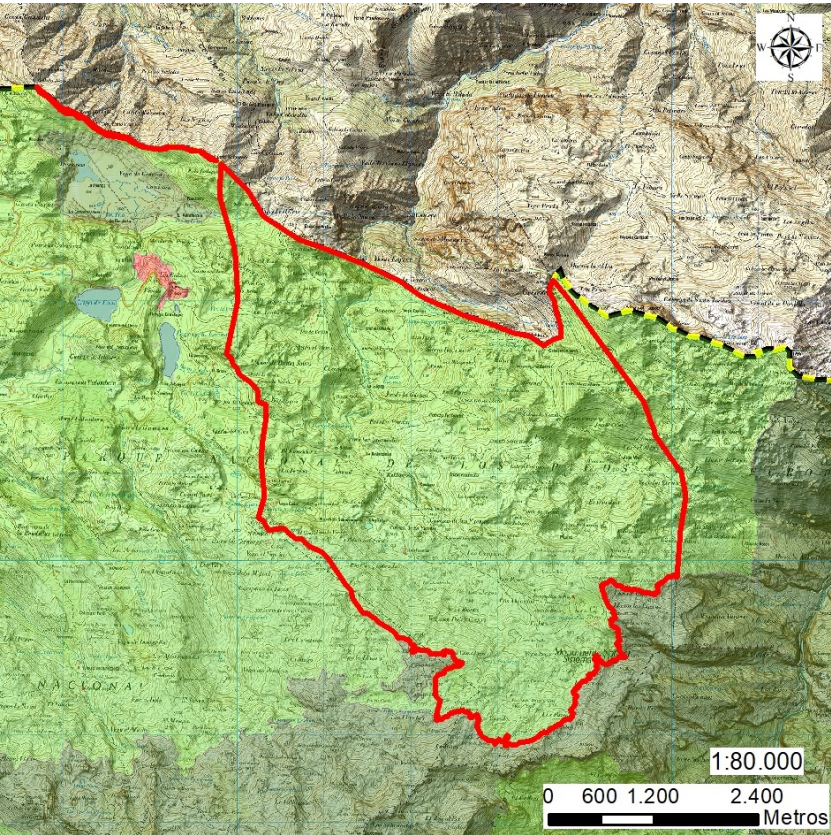
Zonas en las que por sus valores naturales y culturales, se pretende facilitar el acceso a los ciudadanos y favorecer el ejercicio de determinadas actividades tradicionales identificadas como consustanciales con la conservación de los propios recursos naturales y culturales del Parque Nacional.

## RÉGIMEN ESPECIAL DE TRÁNSITO

El acceso público peatonal en esta zona es libre. Se prohíbe el tránsito de vehículos fuera de las carreteras y pistas abiertas al público. No obstante, podrá ser autorizado el tránsito de vehículos para las finalidades de gestión y, en caso necesario, de salvamento, investigación, policía, y vigilancia ambiental o aprovechamientos tradicionales compatibles.



## ZONA DE USO MODERADO

NOMBRE ZONA:	ZUM Onís	
DELIMITACIÓN	Descripción de la zona:	Incluye toda la Zum dentro del TM de Onís
	Descripción cartográfica:	<p>Sistema de Coordenadas: ETRS89 Huso 30 Norte</p> <p>Centroide: X: 342482 Y: 4791041</p>  <p>Fuente cartográfica: Mapa topográfico nacional a escala 1:25.000 del I.G.N. <a href="http://www.ign.es/wms-inspire/mapa-raster?request=GetCapabilities&amp;service=WMS">http://www.ign.es/wms-inspire/mapa-raster?request=GetCapabilities&amp;service=WMS</a></p>
Superficie (Hectáreas): 1903,6595	Municipio: Onís	

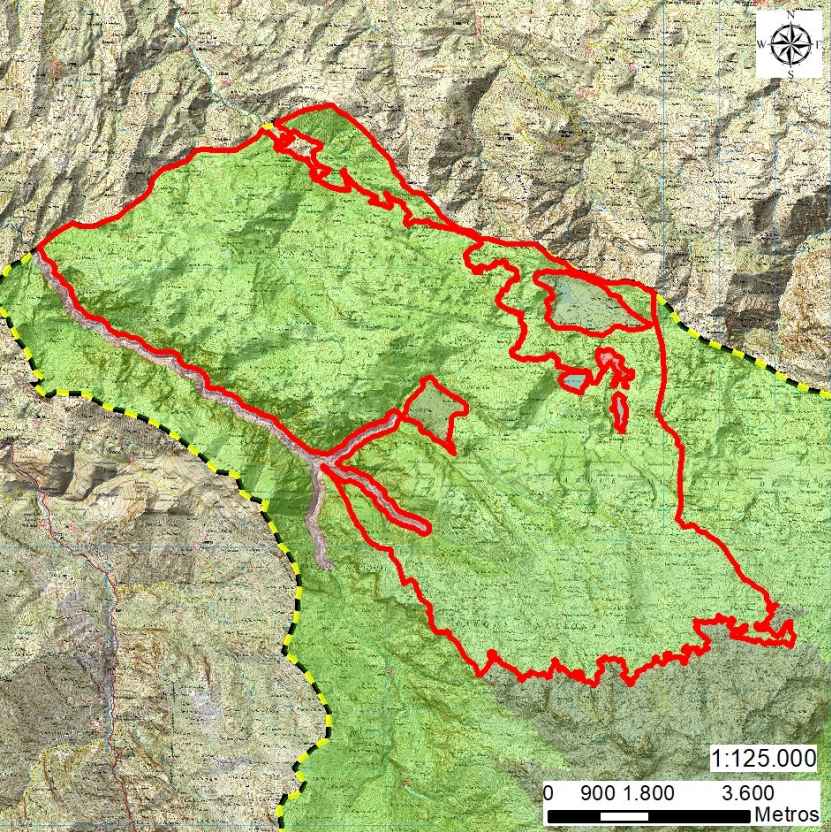
## JUSTIFICACIÓN DE VALORES

Zonas en las que por sus valores naturales y culturales, se pretende facilitar el acceso a los ciudadanos y favorecer el ejercicio de determinadas actividades tradicionales identificadas como consustanciales con la conservación de los propios recursos naturales y culturales del Parque Nacional.

## RÉGIMEN ESPECIAL DE TRÁNSITO

El acceso público peatonal en esta zona es libre. Se prohíbe el tránsito de vehículos fuera de las carreteras y pistas abiertas al público. No obstante, podrá ser autorizado el tránsito de vehículos para las finalidades de gestión y, en caso necesario, de salvamento, investigación, policía, y vigilancia ambiental o aprovechamientos tradicionales compatibles.

## ZONA DE USO MODERADO

NOMBRE ZONA:	ZUM Cangas de Onís	
DELIMITACIÓN	Descripción de la zona:	Incluye toda la Zum dentro del TM de Cangas de Onís
	Descripción cartográfica:	<p>Sistema de Coordenadas: ETRS89 Huso 30 Norte</p> <p>Centroide: X: 335772 Y: 4792728</p>  <p>Fuente cartográfica: Mapa topográfico nacional a escala 1:25.000 del I.G.N. <a href="http://www.ign.es/wms-inspire/mapa-raster?request=GetCapabilitiesservice=WMS">http://www.ign.es/wms-inspire/mapa-raster?request=GetCapabilitiesservice=WMS</a></p>
Superficie (Hectáreas): 6158,2519	Municipio: Cangas de Onís	

## JUSTIFICACIÓN DE VALORES

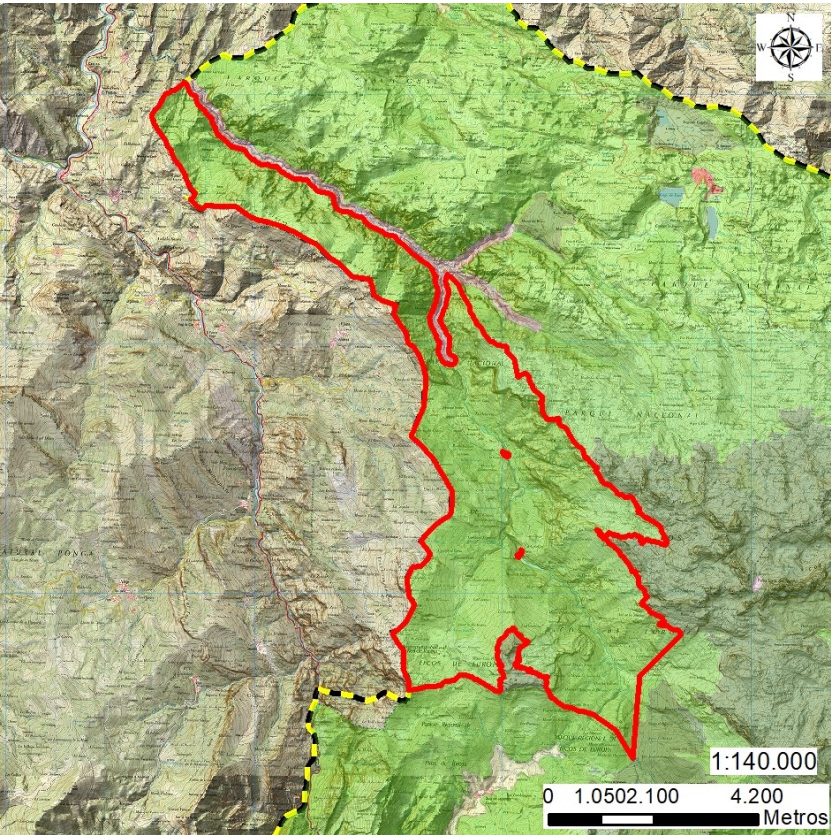
Zonas en las que por sus valores naturales y culturales, se pretende facilitar el acceso a los ciudadanos y favorecer el ejercicio de determinadas actividades tradicionales identificadas como consustanciales con la conservación de los propios recursos naturales y culturales del Parque Nacional.

## RÉGIMEN ESPECIAL DE TRÁNSITO

El acceso público peatonal en esta zona es libre. Se prohíbe el tránsito de vehículos fuera de las carreteras y pistas abiertas al público. No obstante, podrá ser autorizado el tránsito de vehículos para las finalidades de gestión y, en caso necesario, de salvamento, investigación, policía, y vigilancia ambiental o aprovechamientos tradicionales compatibles.



## ZONA DE USO MODERADO

NOMBRE ZONA:	ZUM Amieva	
DELIMITACIÓN	Descripción de la zona:	Incluye toda la Zum dentro del TM de Amieva
	Descripción cartográfica:	<p>Sistema de Coordenadas: ETRS89 Huso 30 Norte</p> <p>Centroide: X: 334420 Y: 4787451</p>  <p>Fuente cartográfica: Mapa topográfico nacional a escala 1:25.000 del I.G.N. <a href="http://www.ign.es/wms-inspire/mapa-raster?request=GetCapabilities&amp;service=WMS">http://www.ign.es/wms-inspire/mapa-raster?request=GetCapabilities&amp;service=WMS</a></p>
Superficie (Hectáreas): 3435,7080	Municipio: Amieva	

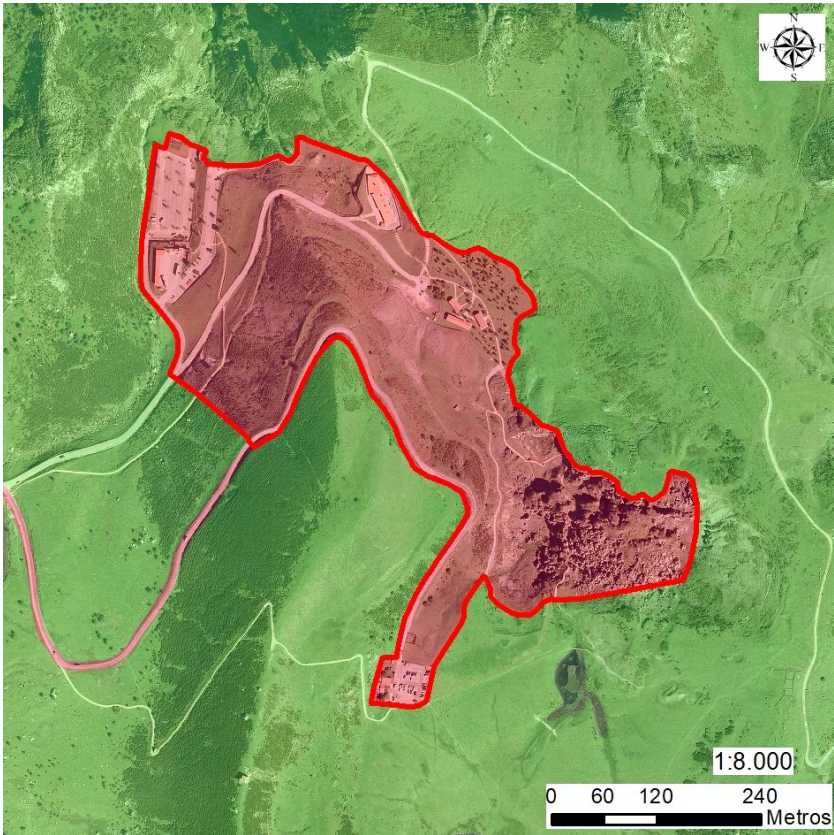
## JUSTIFICACIÓN DE VALORES

Zonas en las que por sus valores naturales y culturales, se pretende facilitar el acceso a los ciudadanos y favorecer el ejercicio de determinadas actividades tradicionales identificadas como consustanciales con la conservación de los propios recursos naturales y culturales del Parque Nacional.

## RÉGIMEN ESPECIAL DE TRÁNSITO

El acceso público peatonal en esta zona es libre. Se prohíbe el tránsito de vehículos fuera de las carreteras y pistas abiertas al público. No obstante, podrá ser autorizado el tránsito de vehículos para las finalidades de gestión y, en caso necesario, de salvamento, investigación, policía, y vigilancia ambiental o aprovechamientos tradicionales compatibles.

## ZONA DE USO ESPECIAL

NOMBRE ZONA:	Buferrera	
DELIMITACIÓN	Descripción de la zona:	Zona donde se ubican el Centro de Recepción de visitantes, aparcamientos, arboreto, antiguas minas de Buferrera y otras construcciones destinadas al uso público.
	Descripción cartográfica:	<p>Sistema de Coordenadas: ETRS89 Huso 30 Norte</p> <p>Centroide: X: 339104 Y: 4793271</p>  <p>Fuente cartográfica: Mapa topográfico nacional a escala 1:25.000 del I.G.N. <a href="http://www.ign.es/wms-inspire/mapa-raster?request=GetCapabilitiesservice=WMS">http://www.ign.es/wms-inspire/mapa-raster?request=GetCapabilitiesservice=WMS</a></p>
Superficie (Hectáreas): 16,2537	Municipio: Cangas de Onís	

## JUSTIFICACIÓN DE VALORES


Instalaciones donde se concentran los servicios de uso público para la recepción de los visitantes del Parque Nacional en su vertiente asturiana.

## RÉGIMEN ESPECIAL DE TRÁNSITO


Acceso libre.



## ZONA DE USO ESPECIAL

NOMBRE ZONA:		Estacion del funicular de Poncebos	
DELIMITACIÓN	Descripcion de la zona:	Estación del Funicular en Poncebos que da acceso al pueblo de Bulnes. Dentro de esta zona se encuentra también el aparcamiento situado al lado de dicha estación.	
	Descripción cartográfica:	Sistema de Coordenadas: ETRS89 Huso 30 Norte Centroide: X: 351449 Y: 4791102	
		 <p>Fuente cartográfica: Mapa topográfico nacional a escala 1:25.000 del I.G.N. <a href="http://www.ign.es/wms-inspire/mapa-raster?request=GetCapabilitiesservice=WMS">http://www.ign.es/wms-inspire/mapa-raster?request=GetCapabilitiesservice=WMS</a></p>	
Superficie (Hectáreas): 0,2030		Municipio: Cabrales	
JUSTIFICACIÓN DE VALORES			
El funicular de Bulnes es una infraestructura de transporte existente que da servicio a los vecinos del pueblo de Bulnes y a todos los visitantes del Parque Nacional que decidan no acceder al pueblo de Bulnes a pie. También se incluye aquí el aparcamiento para vehículos situado anexo a esta estación.			
RÉGIMEN ESPECIAL DE TRÁNSITO			
Acceso libre.			

## ZONA DE USO ESPECIAL

NOMBRE ZONA:		Estacion del funicular de Bulnes
DELIMITACIÓN	Descripción de la zona:	Estación del Funicular en Bulnes que da acceso al pueblo de Poncebos
		Sistema de Coordenadas: ETRS89 Huso 30 Norte Centroide: X: 351951 Y: 4788866
	Descripción cartográfica:	 <p>Fuente cartográfica: Mapa topográfico nacional a escala 1:25.000 del I.G.N. <a href="http://www.ign.es/wms-inspire/mapa-raster?request=GetCapabilitiesservice=WMS">http://www.ign.es/wms-inspire/mapa-raster?request=GetCapabilitiesservice=WMS</a></p>
Superficie (Hectáreas): 0,0451		Municipio: Cabrales

## JUSTIFICACIÓN DE VALORES

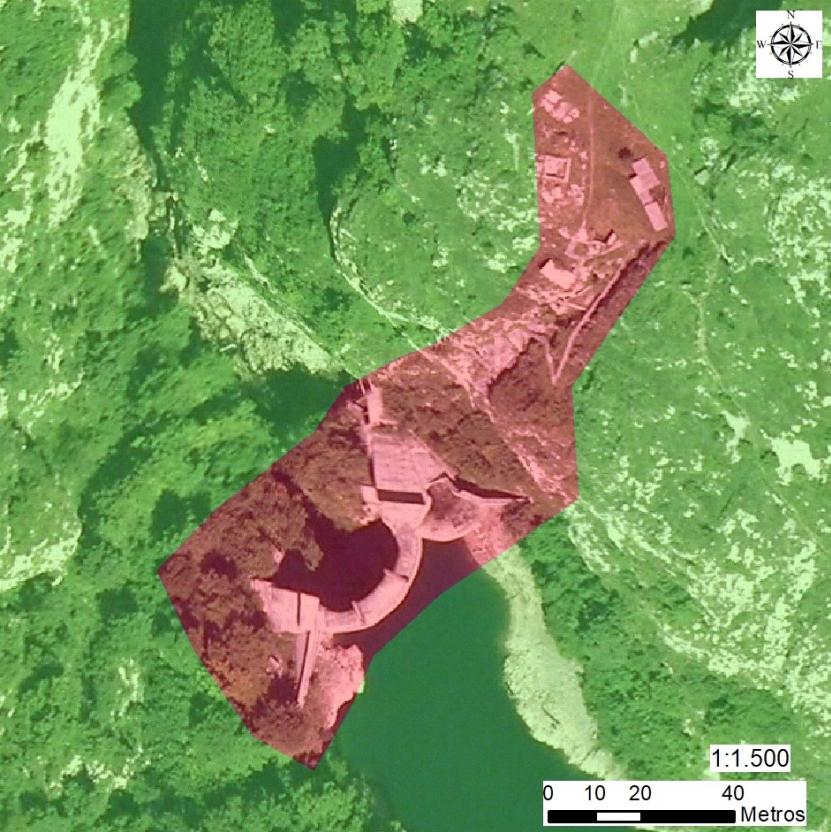
El funicular de Bulnes es una infraestructura de transporte existente que da servicio a los vecinos del pueblo de Bulnes y a todos los visitantes del Parque Nacional que decidan no abandonar el pueblo de Bulnes a pie.

## RÉGIMEN ESPECIAL DE TRÁNSITO

Acceso libre.



## ZONA DE USO ESPECIAL

NOMBRE ZONA:	Presa de La Jocica	
DELIMITACIÓN	Descripción de la zona:	Embalse situado en el curso del Río Dobra. A través de una tubería, esta presa aporta agua a la central eléctrica de El Restañó para la generación eléctrica.
	Descripción cartográfica:	<p>Sistema de Coordenadas: ETRS89 Huso 30 Norte</p> <p>Centroide: X: 335356 Y: 4785764</p>  <p>Fuente cartográfica: Mapa topográfico nacional a escala 1:25.000 del I.G.N. <a href="http://www.ign.es/wms-inspire/mapa-raster?request=GetCapabilities&amp;service=WMS">http://www.ign.es/wms-inspire/mapa-raster?request=GetCapabilities&amp;service=WMS</a></p>
Superficie (Hectáreas): 0,6021		Municipio: Amieva

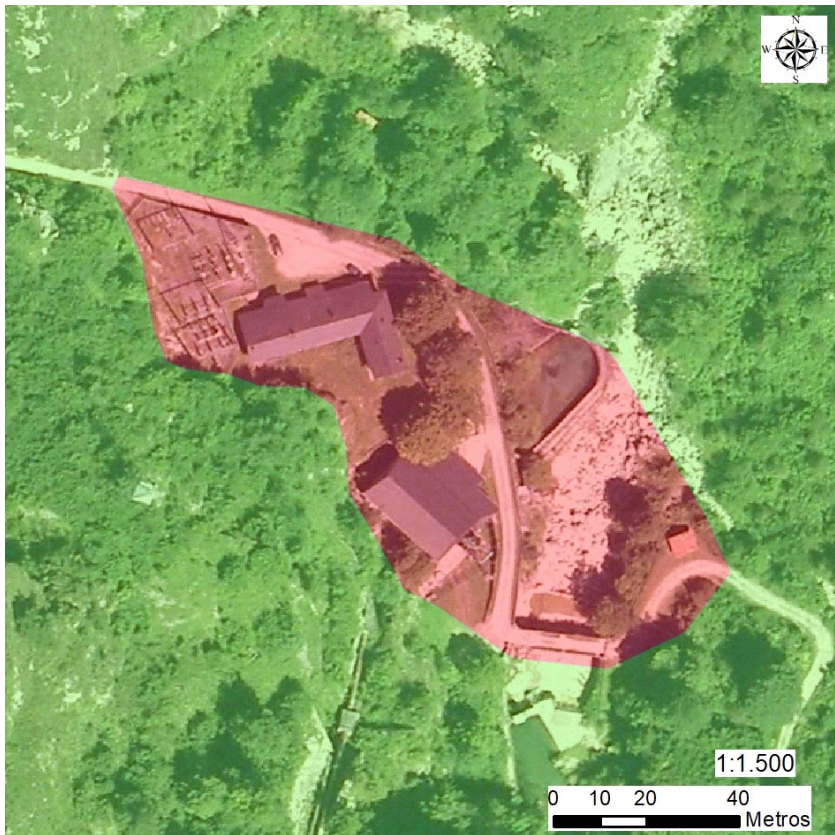
## JUSTIFICACIÓN DE VALORES

Infraestructura hidráulica existente dentro del Parque Nacional que embalsa agua para nutrir de la misma a la Central hidroeléctrica de El Restañó para la generación eléctrica. El transporte de agua entre esta presa y la central eléctrica se realiza a través de una tubería.

## RÉGIMEN ESPECIAL DE TRÁNSITO

Acceso libre.

## ZONA DE USO ESPECIAL

NOMBRE ZONA: Central Eléctrica de El Restañó		
DELIMITACIÓN	Descripción de la zona:	Central hidroeléctrica situada en El Restañó
	Descripción cartográfica:	Sistema de Coordenadas: ETRS89 Huso 30 Norte Centroide: X: 335077 Y: 4787765
		 <p>Fuente cartográfica: Mapa topográfico nacional a escala 1:25.000 del I.G.N. <a href="http://www.ign.es/wms-inspire/mapa-raster?request=GetCapabilities&amp;service=WMS">http://www.ign.es/wms-inspire/mapa-raster?request=GetCapabilities&amp;service=WMS</a></p>
Superficie (Hectáreas): 0,6732		Municipio: Amieva

## JUSTIFICACIÓN DE VALORES

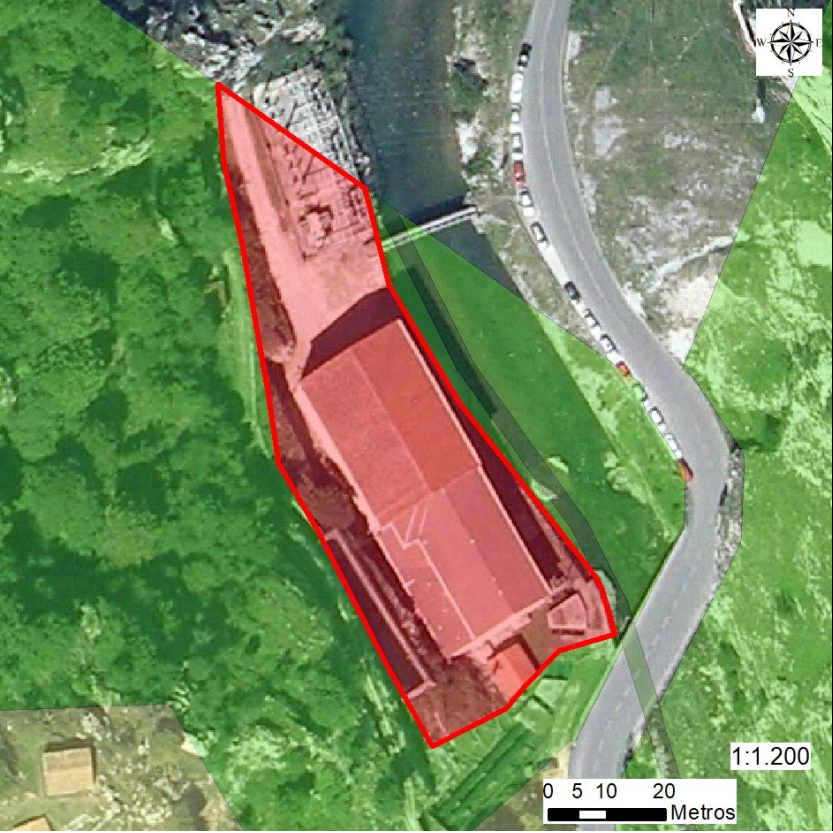
Infraestructura existente dentro del Parque Nacional destinada a la generación de energía eléctrica.

## RÉGIMEN ESPECIAL DE TRÁNSITO

Acceso libre.



## ZONA DE USO ESPECIAL

NOMBRE ZONA:	Central Eléctrica de Poncebos	
DELIMITACIÓN	Descripción de la zona:	Central hidroeléctrica situada en Poncebos
	Descripción cartográfica:	Sistema de Coordenadas: ETRS89 Huso 30 Norte Centroide: X: 351363 Y: 4791314
		 <p>Fuente cartográfica: Mapa topográfico nacional a escala 1:25.000 del I.G.N. <a href="http://www.ign.es/wms-inspire/mapa-raster?request=GetCapabilities&amp;service=WMS">http://www.ign.es/wms-inspire/mapa-raster?request=GetCapabilities&amp;service=WMS</a></p>
Superficie (Hectáreas): 0,3199	Municipio: Cabrales	


## JUSTIFICACIÓN DE VALORES

Infraestructura existente dentro del Parque Nacional destinada a la generación de energía eléctrica. Parte de la generación eléctrica de esta central proviene del agua que transporta el Canal del Cares. Cuando éste llega al pueblo de Camarmeña desciende por una tubería hasta la central eléctrica.

## RÉGIMEN ESPECIAL DE TRÁNSITO

Acceso libre.

## ZONA DE USO ESPECIAL

NOMBRE ZONA:	CO-4	
DELIMITACIÓN	Descripción de la zona:	Carretera local de segundo orden que une Covadonga con la zona de los Lagos de Covadonga.
	Descripción cartográfica:	<p>Sistema de Coordenadas: ETRS89 Huso 30 Norte</p> <p>Centroide: X: 336344 Y: 4795062</p>  <p>Fuente cartográfica: Mapa topográfico nacional a escala 1:25.000 del I.G.N. <a href="http://www.ign.es/wms-inspire/mapa-raster?request=GetCapabilities&amp;service=WMS">http://www.ign.es/wms-inspire/mapa-raster?request=GetCapabilities&amp;service=WMS</a></p>
Superficie (Hectáreas): 11,4072	Municipio: Cangas de Onís	

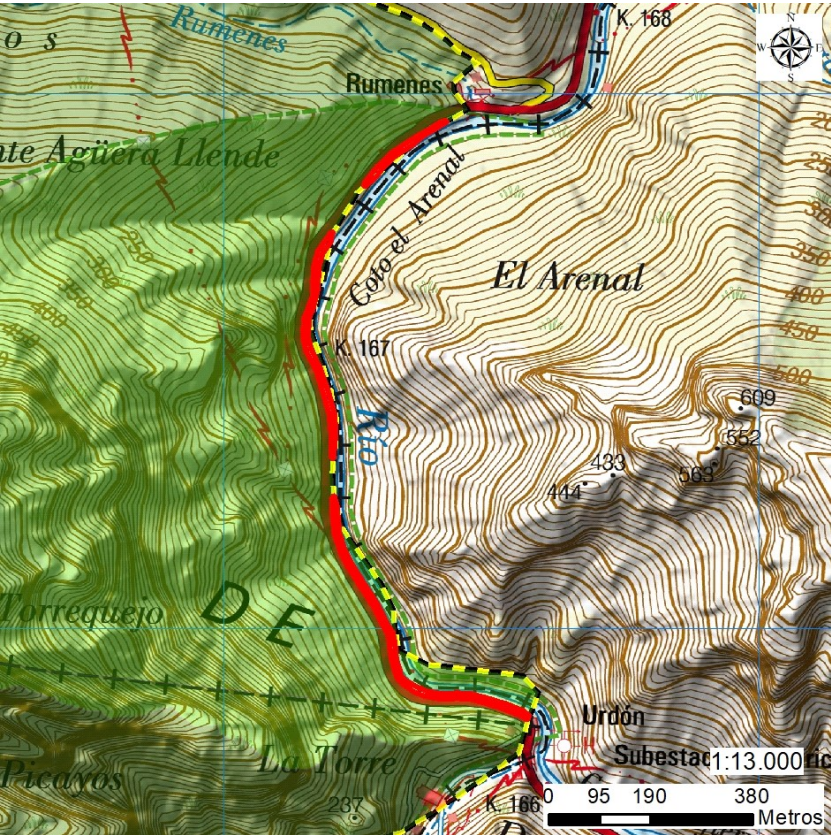
## JUSTIFICACIÓN DE VALORES

## RÉGIMEN ESPECIAL DE TRÁNSITO

Vial abierto el tráfico salvo en las épocas expresamente establecidas para la regulación del mismo.



## ZONA DE USO ESPECIAL

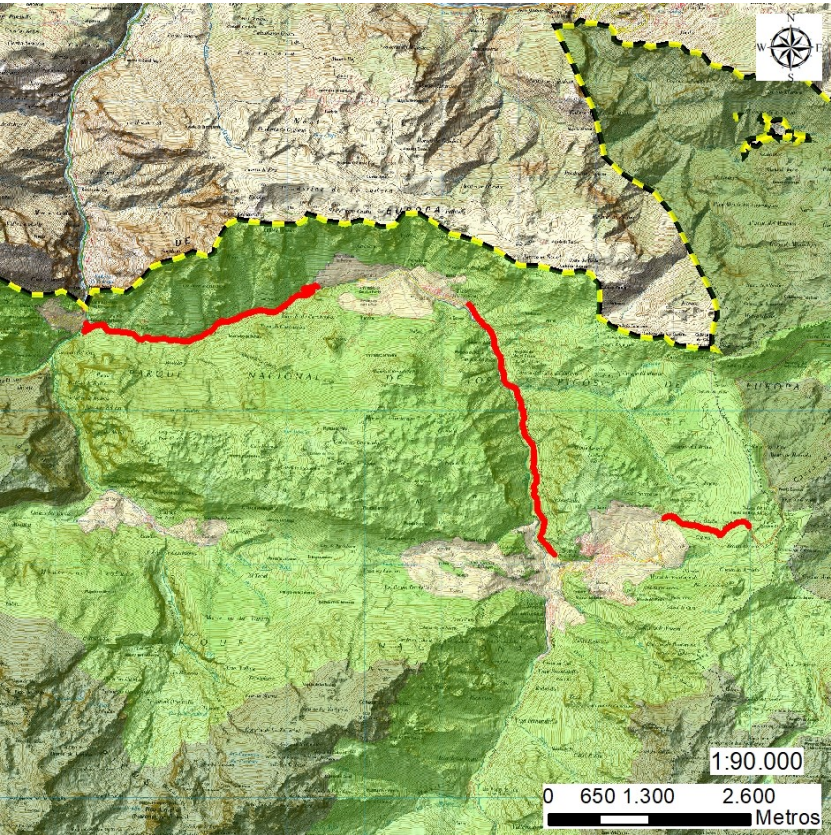
NOMBRE ZONA:	N-621	
DELIMITACIÓN	Descripción de la zona:	Carretera nacional León - Unquera que discurre por el Parque Nacional entre el km 166 en Urdón y el km 168 en Rumenes.
	Descripción cartográfica:	<p>Sistema de Coordenadas: ETRS89 Huso 30 Norte Centroide: X: 367281 Y: 4792301</p>  <p>Fuente cartográfica: Mapa topográfico nacional a escala 1:25.000 del I.G.N. <a href="http://www.ign.es/wms-inspire/mapa-raster?request=GetCapabilities&amp;service=WMS">http://www.ign.es/wms-inspire/mapa-raster?request=GetCapabilities&amp;service=WMS</a></p>
Superficie (Hectáreas): 1,1908	Municipio: Peñamellera Baja	

## JUSTIFICACIÓN DE VALORES

## RÉGIMEN ESPECIAL DE TRÁNSITO

Acceso libre. Vial abierto al tráfico ordinario.

## ZONA DE USO ESPECIAL

NOMBRE ZONA:	CA-1	
DELIMITACIÓN	Descripción de la zona:	Carretera local de segundo orden que discurre entre Poncebos a Sotres.
	Descripción cartográfica:	<p>Sistema de Coordenadas: ETRS89 Huso 30 Norte</p> <p>Centroide: X: 356116 Y: 4789978</p>  <p>Fuente cartográfica: Mapa topográfico nacional a escala 1:25.000 del I.G.N. <a href="http://www.ign.es/wms-inspire/mapa-raster?request=GetCapabilitiesservice=WMS">http://www.ign.es/wms-inspire/mapa-raster?request=GetCapabilitiesservice=WMS</a></p>
Superficie (Hectáreas): 8,7861	Municipio: Cabrales	

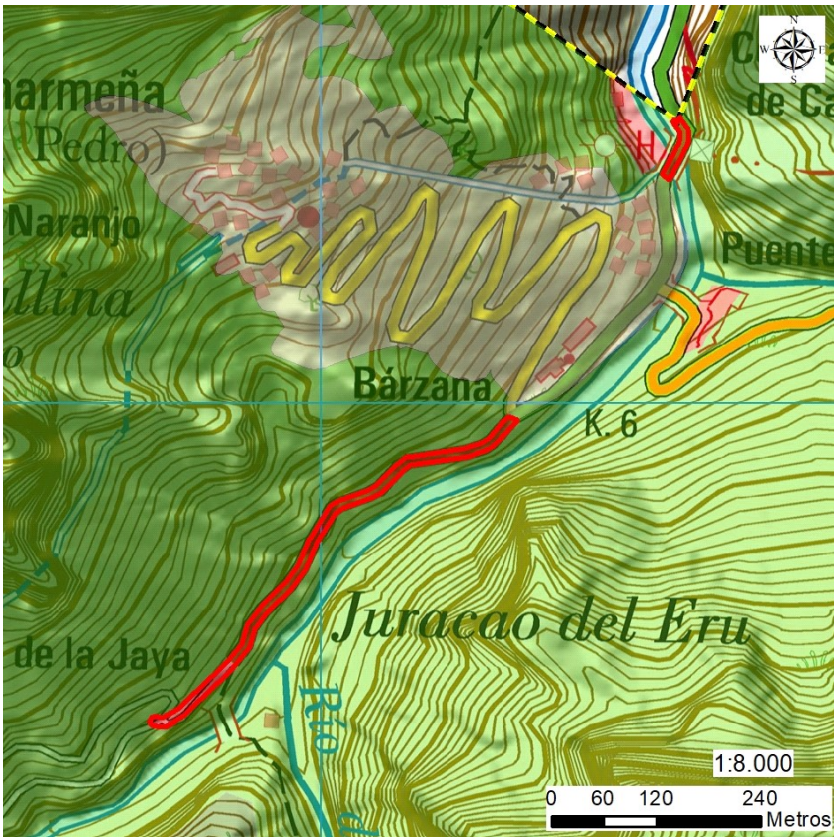
## JUSTIFICACIÓN DE VALORES

## RÉGIMEN ESPECIAL DE TRÁNSITO

Acceso libre. Vial abierto al tráfico ordinario.



## ZONA DE USO ESPECIAL

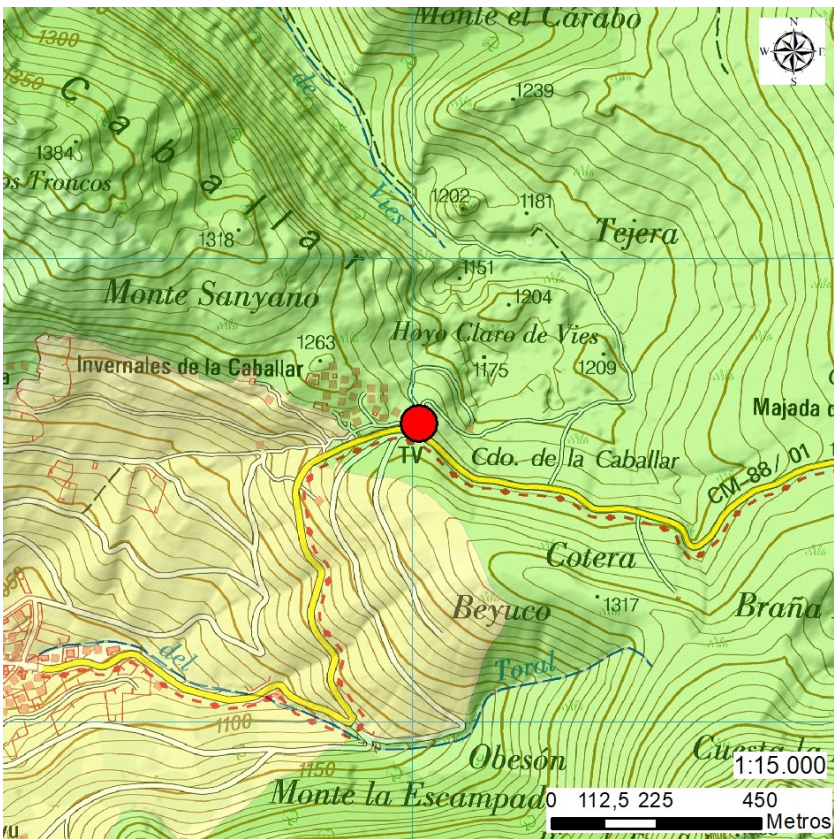
NOMBRE ZONA:	AS-264	
DELIMITACIÓN	Descripción de la zona:	Carretera de la red comarcal que discurre de Carreña a Poncebos
	Descripción cartográfica:	<p>Sistema de Coordenadas: ETRS89 Huso 30 Norte</p> <p>Centroide: X: 351159 Y: 4790958</p>  <p>Fuente cartográfica: Mapa topográfico nacional a escala 1:25.000 del I.G.N. <a href="http://www.ign.es/wms-inspire/mapa-raster?request=GetCapabilitiesservice=WMS">http://www.ign.es/wms-inspire/mapa-raster?request=GetCapabilitiesservice=WMS</a></p>
Superficie (Hectáreas): 0,6462	Municipio: Cabrales	

## JUSTIFICACIÓN DE VALORES

## RÉGIMEN ESPECIAL DE TRÁNSITO

Acceso libre. Vial abierto al tráfico ordinario.

## ZONA DE USO ESPECIAL

NOMBRE ZONA:	Antena Caballar	
DELIMITACIÓN	Descripción de la zona:	Antena repetidora de Televisión
	Descripción cartográfica:	Sistema de Coordenadas: ETRS89 Huso 30 Norte Centroide: X: 359016 Y: 4788642
		 <p>Fuente cartográfica: Mapa topográfico nacional a escala 1:25.000 del I.G.N. <a href="http://www.ign.es/wms-inspire/mapa-raster?request=GetCapabilities&amp;service=WMS">http://www.ign.es/wms-inspire/mapa-raster?request=GetCapabilities&amp;service=WMS</a></p>
Superficie (Hectáreas): 0,0000	Municipio: Cabrales	

## JUSTIFICACIÓN DE VALORES

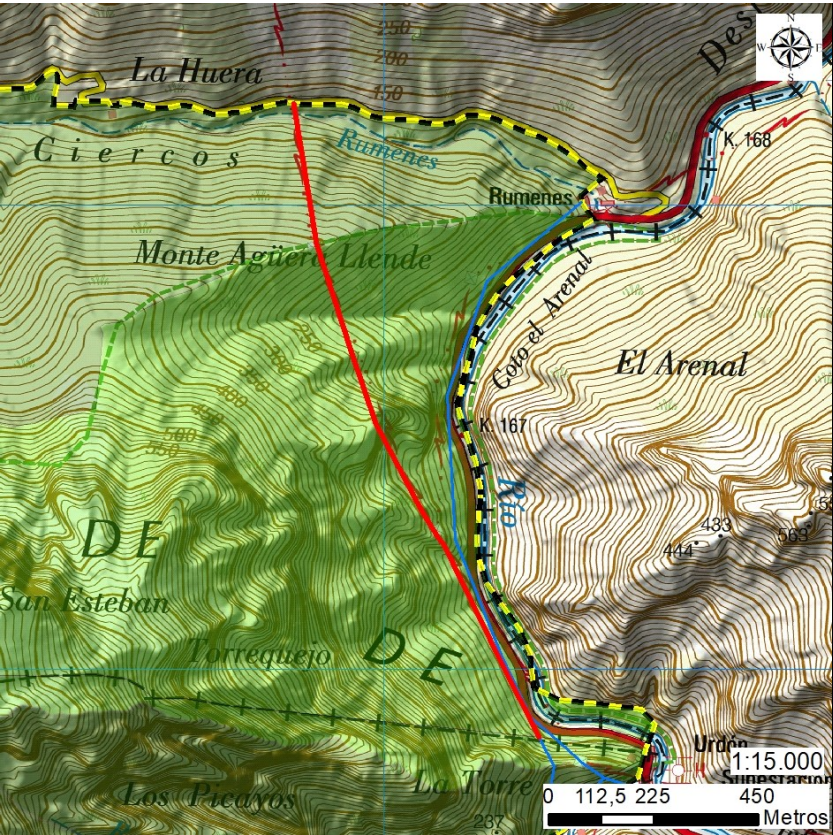
Infraestructura destinada a la recepción de la señal de televisión.

## RÉGIMEN ESPECIAL DE TRÁNSITO

El establecido para las zonas de uso moderado. Se tendrá en cuenta la excepcionalidad de la realización de los trabajos de mantenimiento.



## ZONA DE USO ESPECIAL

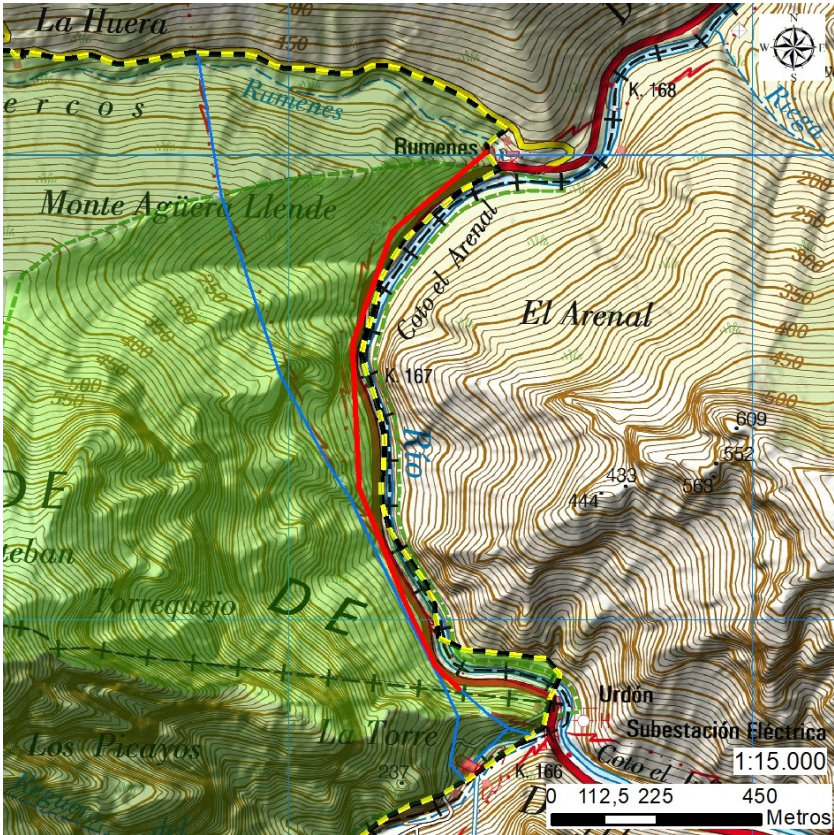
NOMBRE ZONA:	Línea eléctrica Deva 1	
DELIMITACIÓN	Descripción de la zona:	Línea de alta tensión de 220 Kv
	Descripción cartográfica:	<p>Sistema de Coordenadas: ETRS89 Huso 30 Norte</p> <p>Centroide: X: 366994 Y: 4792508</p>  <p>Fuente cartográfica: Mapa topográfico nacional a escala 1:25.000 del I.G.N. <a href="http://www.ign.es/wms-inspire/mapa-raster?request=GetCapabilities&amp;service=WMS">http://www.ign.es/wms-inspire/mapa-raster?request=GetCapabilities&amp;service=WMS</a></p>
Superficie (Hectáreas): 0,0000	Municipio: Peñamellera Baja	

## JUSTIFICACIÓN DE VALORES

## RÉGIMEN ESPECIAL DE TRÁNSITO

El establecido para las zonas de uso restringido y de uso moderado. Se tendrá en cuenta la excepcionalidad de la realización de los trabajos de mantenimiento de la línea.

## ZONA DE USO ESPECIAL

NOMBRE ZONA:	Línea eléctrica Deva 2	
DELIMITACIÓN	Descripción de la zona:	Línea de alta tensión de 220 Kv
	Descripción cartográfica:	<p>Sistema de Coordenadas: ETRS89 Huso 30 Norte</p> <p>Centroide: X: 367145 Y: 4792456</p>  <p>Fuente cartográfica: Mapa topográfico nacional a escala 1:25.000 del I.G.N. <a href="http://www.ign.es/wms- inspire/ mapa- raster? request= GetCapabili tiesservice= WMS">http://www.ign.es/wms- inspire/ mapa- raster? request= GetCapabili tiesservice= WMS</a></p>
Superficie (Hectáreas): 0,0000	Municipio: Peñamellera Baja	

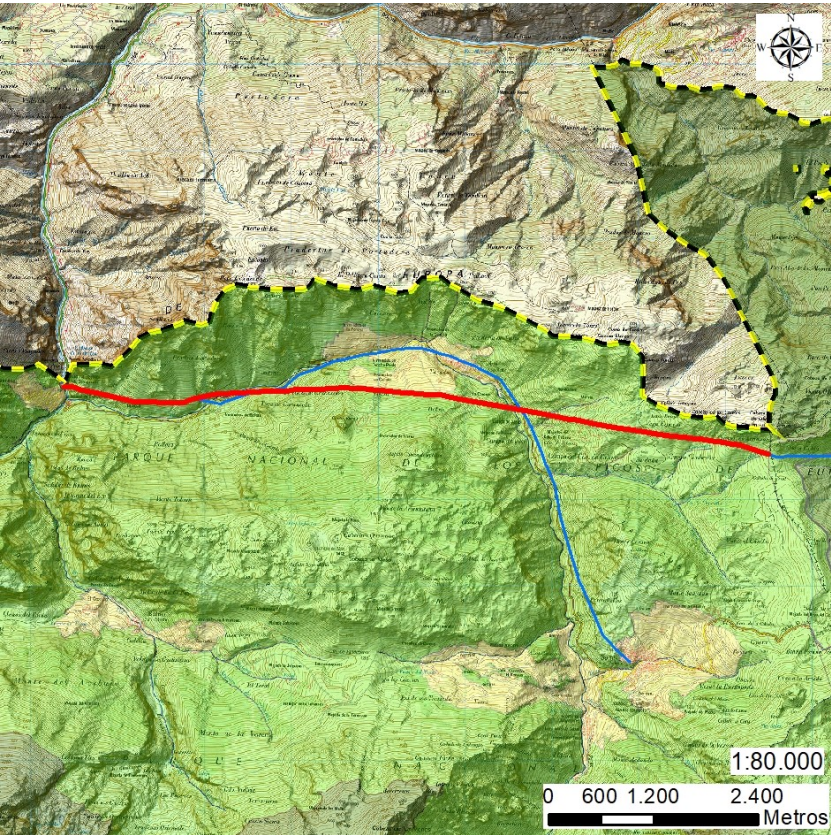
## JUSTIFICACIÓN DE VALORES

## RÉGIMEN ESPECIAL DE TRÁNSITO

El establecido para las zonas de uso restringido y de uso moderado. Se tendrá en cuenta la excepcionalidad de la realización de los trabajos de mantenimiento de la línea.



## ZONA DE USO ESPECIAL

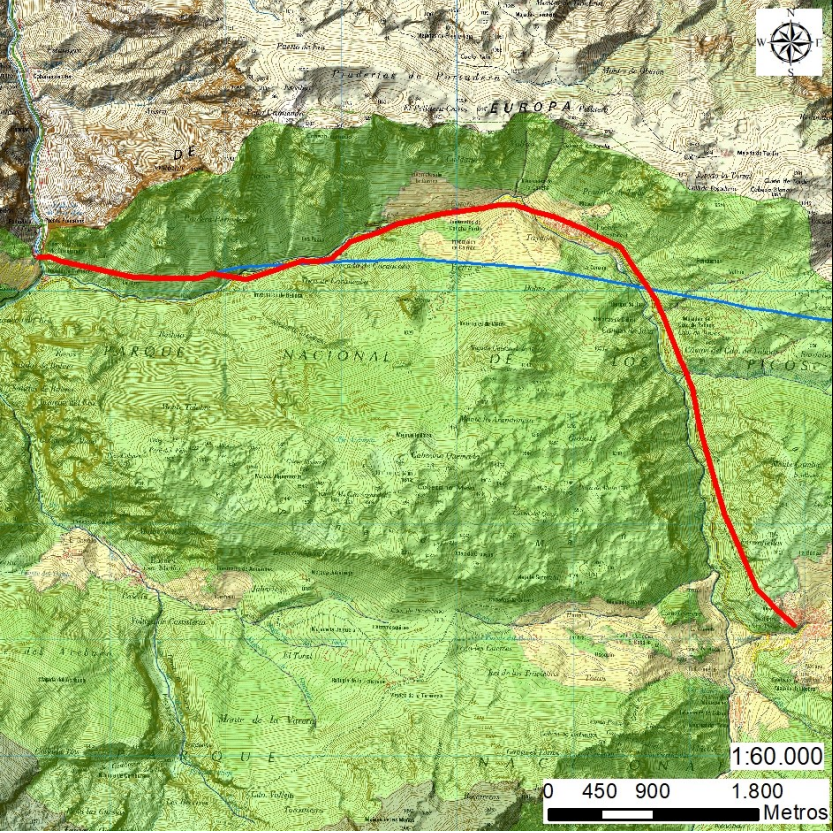
NOMBRE ZONA:	Línea eléctrica Poncebos-Obesón	
DELIMITACIÓN	Descripción de la zona:	Línea de alta tensión de 100 - 150 Kv
	Descripción cartográfica:	<p>Sistema de Coordenadas: ETRS89 Huso 30 Norte</p> <p>Centroide: X: 355456 Y: 4791213</p>  <p>Fuente cartográfica: Mapa topográfico nacional a escala 1:25.000 del I.G.N. <a href="http://www.ign.es/wms-inspire/mapa-raster?request=GetCapabilities&amp;service=WMS">http://www.ign.es/wms-inspire/mapa-raster?request=GetCapabilities&amp;service=WMS</a></p>
Superficie (Hectáreas): 0,0000	Municipio: Cabrales	

## JUSTIFICACIÓN DE VALORES

## RÉGIMEN ESPECIAL DE TRÁNSITO

El establecido para las zonas de uso moderado. Se tendrá en cuenta la excepcionalidad de la realización de los trabajos de mantenimiento de la línea.

## ZONA DE USO ESPECIAL

NOMBRE ZONA:	Línea eléctrica Poncebos-Sotres	
DELIMITACIÓN	Descripción de la zona:	Línea de alta tensión de 100 - 150 Kv
	Descripción cartográfica:	Sistema de Coordenadas: ETRS89 Huso 30 Norte Centroide: X: 355669 Y: 4791686
		 <p>Fuente cartográfica: Mapa topográfico nacional a escala 1:25.000 del I.G.N. <a href="http://www.ign.es/wms-inspire/mapa-raster?request=GetCapabilities&amp;service=WMS">http://www.ign.es/wms-inspire/mapa-raster?request=GetCapabilities&amp;service=WMS</a></p>
Superficie (Hectáreas): 0,0000	Municipio: Cabrales	

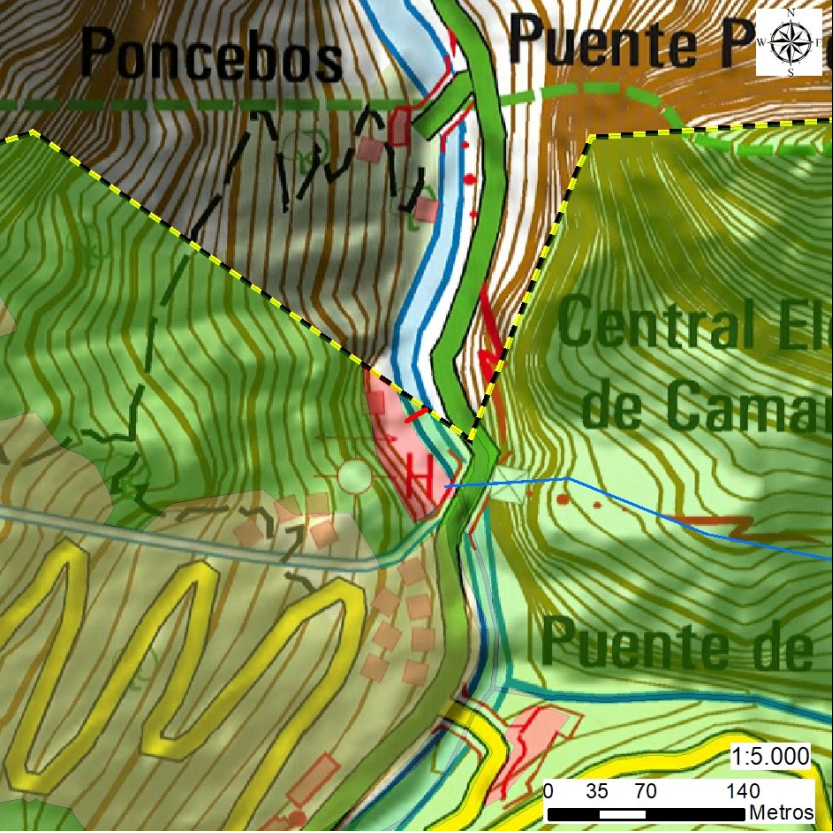
## JUSTIFICACIÓN DE VALORES

## RÉGIMEN ESPECIAL DE TRÁNSITO

El establecido para las zonas de uso moderado. Se tendrá en cuenta la excepcionalidad de la realización de los trabajos de mantenimiento de la línea.



## ZONA DE USO ESPECIAL

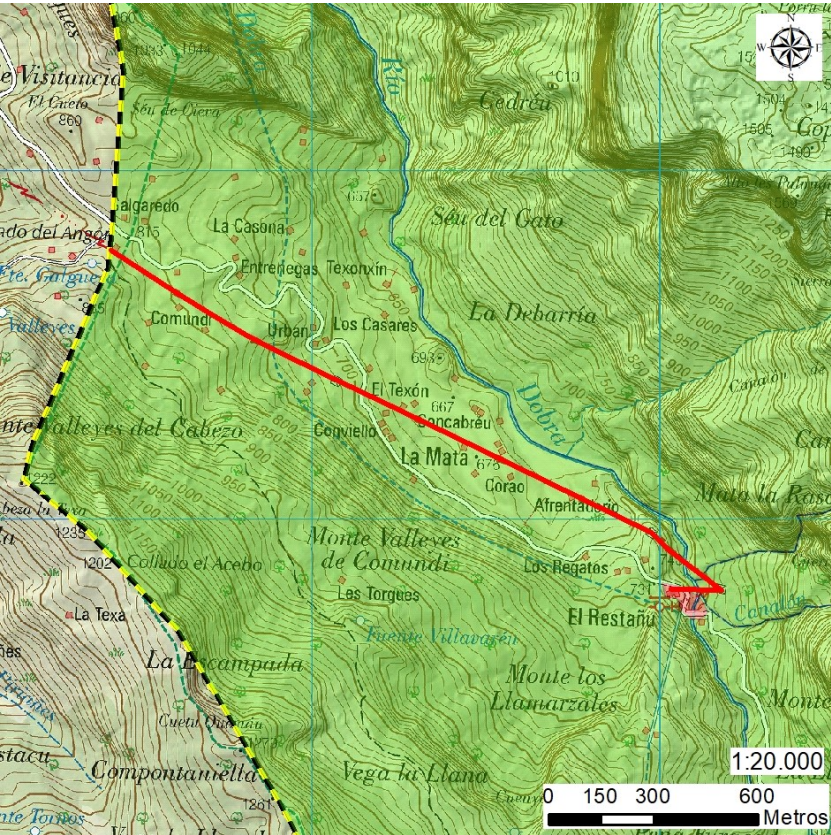
NOMBRE ZONA:	Línea eléctrica Poncebos-Arenas	
DELIMITACIÓN	Descripción de la zona:	Línea de alta tensión de 100 - 150 Kv. Tan solo discurre un muy pequeño tramo dentro del Parque Nacional.
	Descripción cartográfica:	Sistema de Coordenadas: ETRS89 Huso 30 Norte Centroide: X: 351371 Y: 4791341
		 <p>Fuente cartográfica: Mapa topográfico nacional a escala 1:25.000 del I.G.N. <a href="http://www.ign.es/wms-inspire/mapa-raster?request=GetCapabilitiesservice=WMS">http://www.ign.es/wms-inspire/mapa-raster?request=GetCapabilitiesservice=WMS</a></p>
Superficie (Hectáreas): 0,0000	Municipio: Cabrales	

## JUSTIFICACIÓN DE VALORES

## RÉGIMEN ESPECIAL DE TRÁNSITO

El establecido para las zonas de uso moderado. Se tendrá en cuenta la excepcionalidad de la realización de los trabajos de mantenimiento de la línea.

## ZONA DE USO ESPECIAL

NOMBRE ZONA:	Línea eléctrica El Restañó	
DELIMITACIÓN	Descripción de la zona:	Línea de alta tensión de 220 Kv
	Descripción cartográfica:	<p>Sistema de Coordenadas: ETRS89 Huso 30 Norte</p> <p>Centroide: X: 334372 Y: 4788255</p>  <p>Fuente cartográfica: Mapa topográfico nacional a escala 1:25.000 del I.G.N. <a href="http://www.ign.es/wms- inspire/ mapa- raster? request= GetCapabiliesservice= WMS">http://www.ign.es/wms- inspire/ mapa- raster? request= GetCapabiliesservice= WMS</a></p>
Superficie (Hectáreas): 0,0000	Municipio: Amieva	

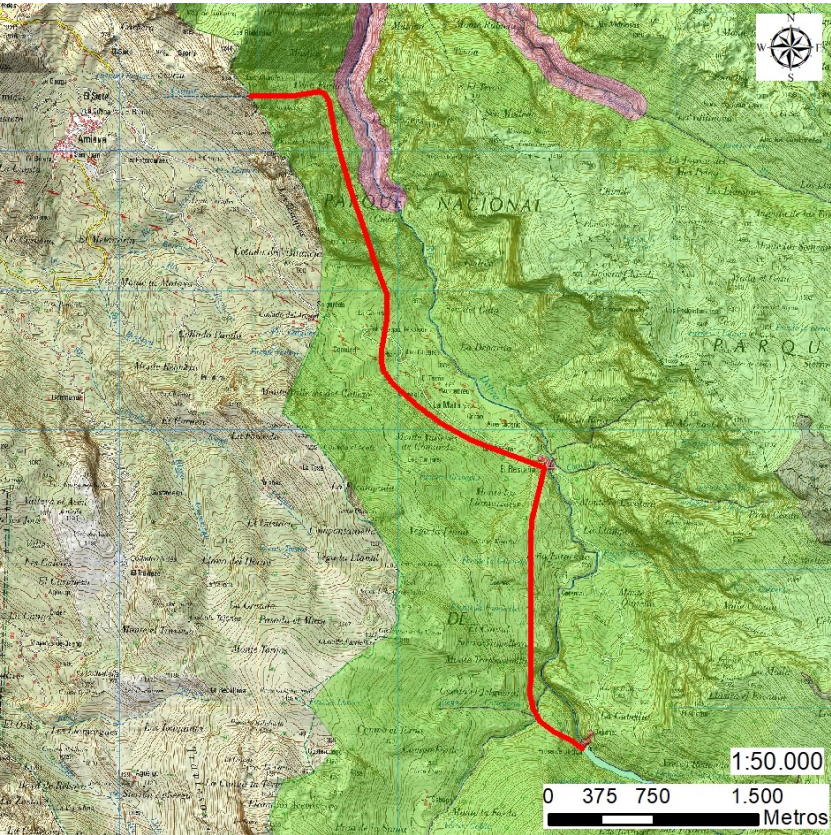
## JUSTIFICACIÓN DE VALORES

## RÉGIMEN ESPECIAL DE TRÁNSITO

El establecido para las zonas de uso moderado. Se tendrá en cuenta la excepcionalidad de la realización de los trabajos de mantenimiento de la línea.



## ZONA DE USO ESPECIAL

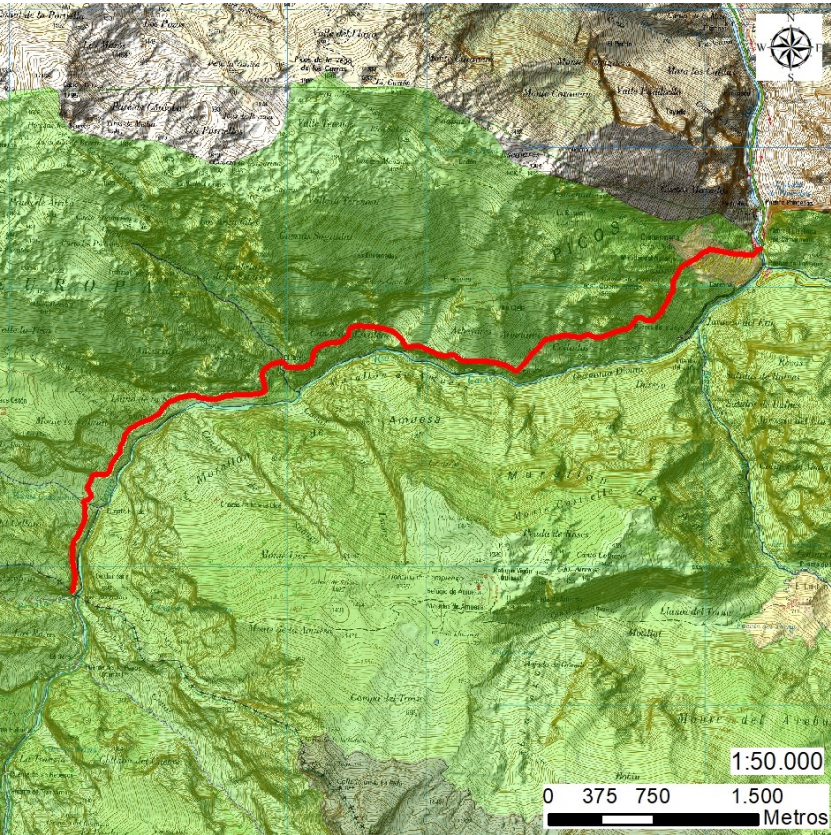
NOMBRE ZONA:	Canal de Restañó	
DELIMITACIÓN	Descripción de la zona:	Tubería de agua de alta presión que conduce agua a alta presión hasta la central eléctrica de El Restañó
	Descripción cartográfica:	<p>Sistema de Coordenadas: ETRS89 Huso 30 Norte</p> <p>Centroide: X: 334257 Y: 4788087</p>  <p>Fuente cartográfica: Mapa topográfico nacional a escala 1:25.000 del I.G.N. <a href="http://www.ign.es/wms-inspire/mapa-raster?request=GetCapabilities&amp;service=WMS">http://www.ign.es/wms-inspire/mapa-raster?request=GetCapabilities&amp;service=WMS</a></p>
Superficie (Hectáreas): 0,0000	Municipio: Amieva	

## JUSTIFICACIÓN DE VALORES

## RÉGIMEN ESPECIAL DE TRÁNSITO

El establecido para las zonas de uso moderado. Se tendrá en cuenta la excepcionalidad de la realización de los trabajos de mantenimiento.

## ZONA DE USO ESPECIAL

NOMBRE ZONA:	Canal del Cares	
DELIMITACIÓN	Descripción de la zona:	Canal que conduce agua hasta la central eléctrica de Poncebos
	Descripción cartográfica:	<p>Sistema de Coordenadas: ETRS89 Huso 30 Norte Centroide: X: 348510 Y: 4790720</p>  <p>Fuente cartográfica: Mapa topográfico nacional a escala 1:25.000 del I.G.N. <a href="http://www.ign.es/wms-inspire/mapa-raster?request=GetCapabilities&amp;service=WMS">http://www.ign.es/wms-inspire/mapa-raster?request=GetCapabilities&amp;service=WMS</a></p>
Superficie (Hectáreas): 0,0000	Municipio: Cabrales	

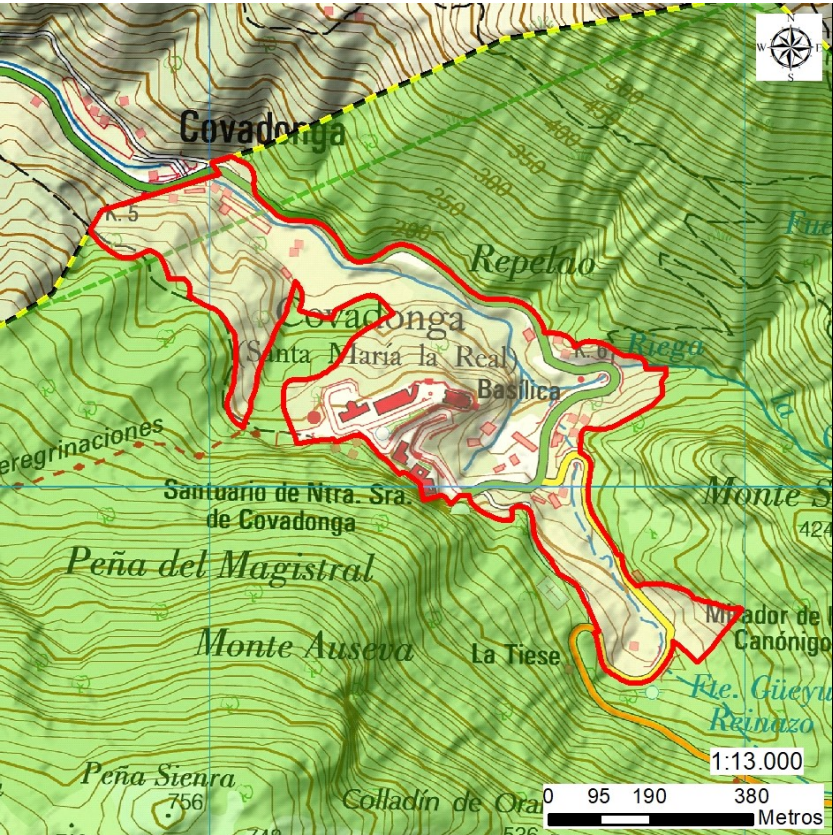
## JUSTIFICACIÓN DE VALORES

## RÉGIMEN ESPECIAL DE TRÁNSITO

El establecido para las zonas de uso moderado. Se tendrá en cuenta la excepcionalidad de la realización de los trabajos de mantenimiento.



## ZONA DE ASENTAMIENTO TRADICIONAL

NOMBRE ZONA:	Covadonga	
DELIMITACIÓN	Descripción de la zona:	Zona de asentamiento tradicional que incluye el núcleo y área habitada por población no dispersa del pueblo de Covadonga, así como sus zonas de servicios y áreas de cultivo aledañas
	Descripción cartográfica:	<p>Sistema de Coordenadas: ETRS89 Huso 30 Norte</p> <p>Centroide: X: 333412 Y: 4797185</p>  <p>Fuente cartográfica: Mapa topográfico nacional a escala 1:25.000 del I.G.N. <a href="http://www.ign.es/wms-inspire/mapa-raster?request=GetCapabilities&amp;service=WMS">http://www.ign.es/wms-inspire/mapa-raster?request=GetCapabilities&amp;service=WMS</a></p>
Superficie (Hectáreas): 34,3562	Municipio: Cangas de Onís	

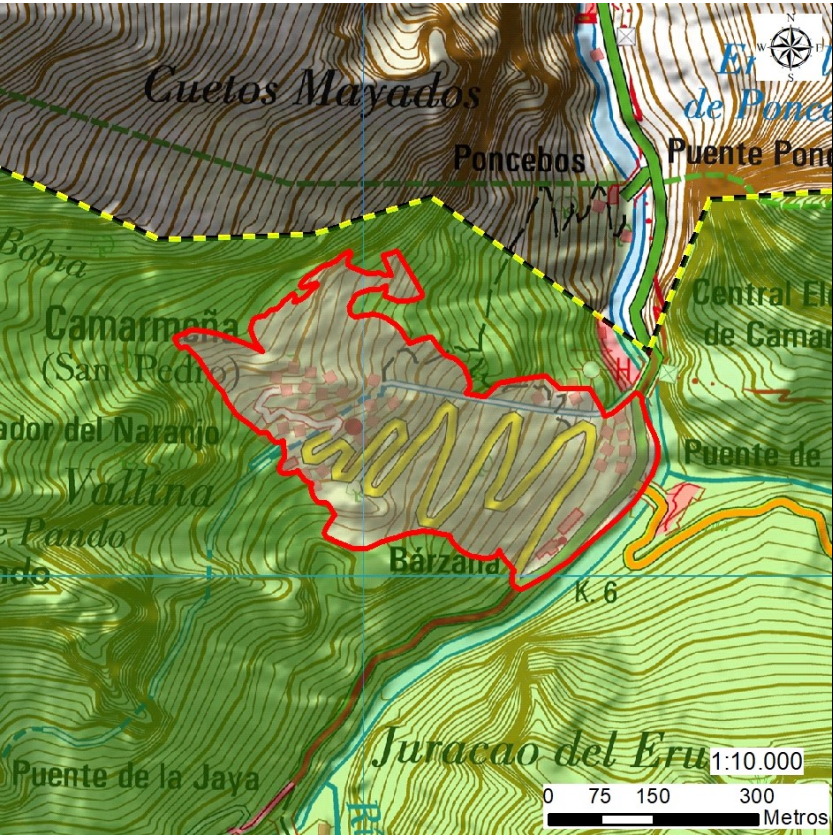
## JUSTIFICACIÓN DE VALORES

Ante la circunstancia de la existencia de este núcleo rural poblado dentro de los límites del Parque Nacional, se define esta zona de asentamiento tradicional con el objeto de garantizar a sus habitantes el ejercicio de sus derechos básicos y de permitir un desarrollo armónico de los mismos.

## RÉGIMEN ESPECIAL DE TRÁNSITO

El acceso público peatonal y el tránsito de vehículos motorizados y artefactos mecánicos por pistas y caminos en esta zona es libre.

## ZONA DE ASENTAMIENTO TRADICIONAL

NOMBRE ZONA:	Camarmeña-Poncebos	
DELIMITACIÓN	Descripción de la zona:	Zona de asentamiento tradicional que incluye el núcleo y área habitada por población no dispersa de los pueblos de Camarmeña y Poncebos, así como sus zonas de servicios y áreas de cultivo aledañas
	Descripción cartográfica:	<p>Sistema de Coordenadas: ETRS89 Huso 30 Norte</p> <p>Centroide: X: 351091 Y: 4791208</p>  <p>Fuente cartográfica: Mapa topográfico nacional a escala 1:25.000 del I.G.N. <a href="http://www.ign.es/wms-inspire/mapa-raster?request=GetCapabilities&amp;service=WMS">http://www.ign.es/wms-inspire/mapa-raster?request=GetCapabilities&amp;service=WMS</a></p>
Superficie (Hectáreas): 15,9969	Municipio: Cabrales	

## JUSTIFICACIÓN DE VALORES

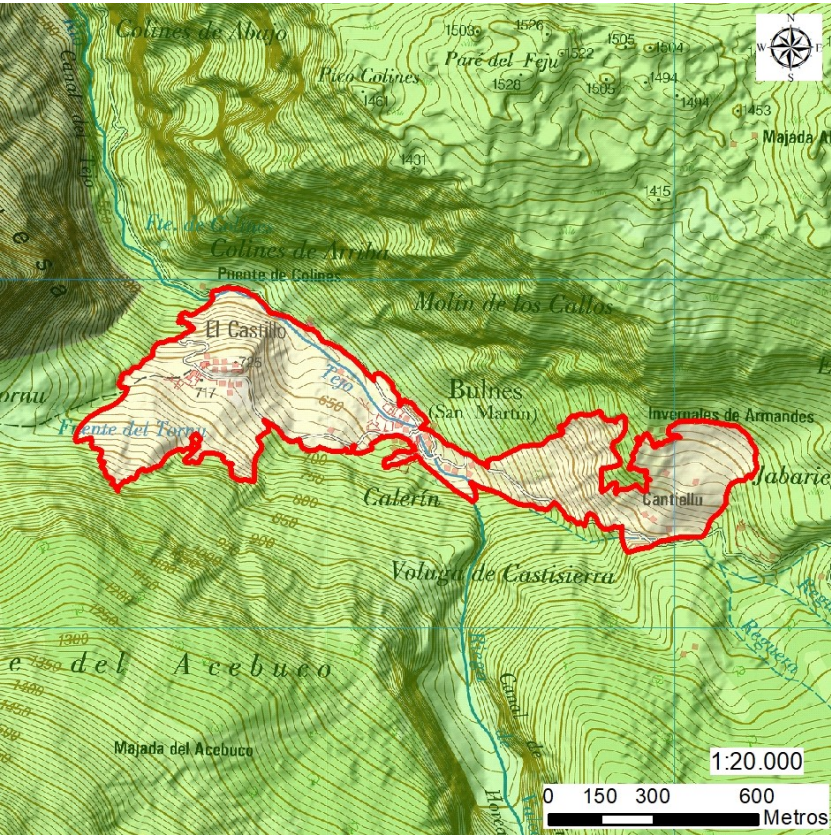
Ante la circunstancia de la existencia de este núcleo rural poblado dentro de los límites del Parque Nacional, se define esta zona de asentamiento tradicional con el objeto de garantizar a sus habitantes el ejercicio de sus derechos básicos y de permitir un desarrollo armónico de los mismos.

## RÉGIMEN ESPECIAL DE TRÁNSITO

El acceso público peatonal y el tránsito de vehículos motorizados y artefactos mecánicos por pistas y caminos en esta zona es libre.



## ZONA DE ASENTAMIENTO TRADICIONAL

NOMBRE ZONA:	Bulnes	
DELIMITACIÓN	Descripción de la zona:	Zona de asentamiento tradicional que incluye el núcleo y área habitada por población no dispersa del pueblo de Bulnes, así como sus zonas de servicios y áreas de cultivo aledañas
	Descripción cartográfica:	<p>Sistema de Coordenadas: ETRS89 Huso 30 Norte</p> <p>Centroide: X: 352187 Y: 4788574</p>  <p>Fuente cartográfica: Mapa topográfico nacional a escala 1:25.000 del I.G.N. <a href="http://www.ign.es/wms-inspire/mapa-raster?request=GetCapabilities&amp;service=WMS">http://www.ign.es/wms-inspire/mapa-raster?request=GetCapabilities&amp;service=WMS</a></p>
Superficie (Hectáreas): 50,0122	Municipio: Cabrales	

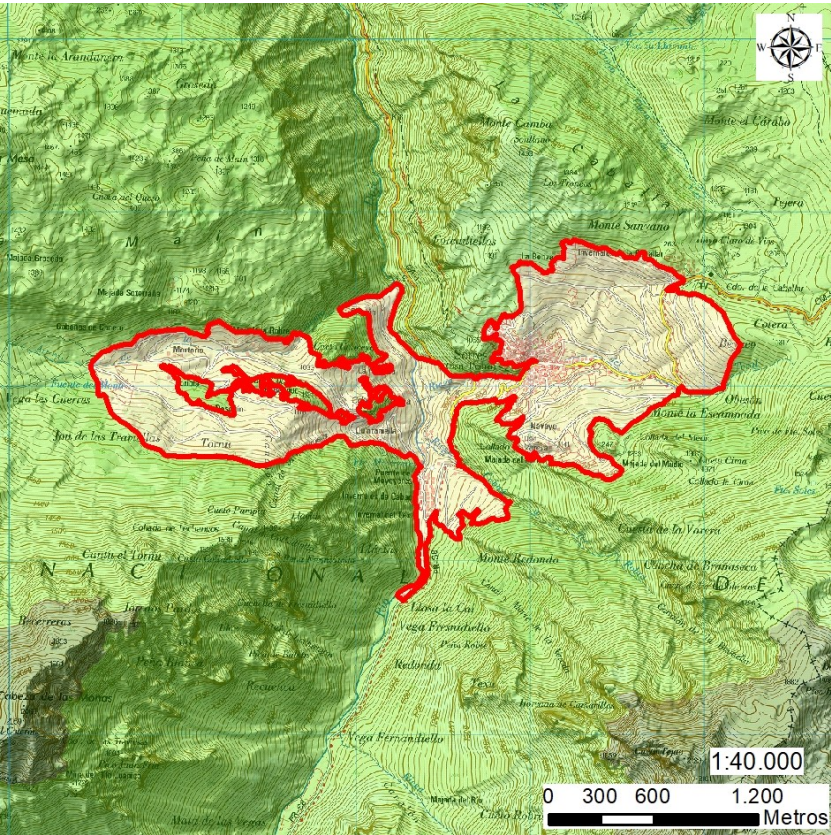
## JUSTIFICACIÓN DE VALORES

Ante la circunstancia de la existencia de este núcleo rural poblado dentro de los límites del Parque Nacional, se define esta zona de asentamiento tradicional con el objeto de garantizar a sus habitantes el ejercicio de sus derechos básicos y de permitir un desarrollo armónico de los mismos.

## RÉGIMEN ESPECIAL DE TRÁNSITO

El acceso público peatonal y el tránsito de vehículos motorizados y artefactos mecánicos por pistas y caminos en esta zona es libre.

## ZONA DE ASENTAMIENTO TRADICIONAL

NOMBRE ZONA:	Sotres	
DELIMITACIÓN	Descripción de la zona:	Zona de asentamiento tradicional que incluye el núcleo y área habitada por población no dispersa del pueblo de Sotres, así como sus zonas de servicios y áreas de cultivo aledañas
	Descripción cartográfica:	<p>Sistema de Coordenadas: ETRS89 Huso 30 Norte</p> <p>Centroide: X: 357498 Y: 4788029</p>  <p>Fuente cartográfica: Mapa topográfico nacional a escala 1:25.000 del I.G.N. <a href="http://www.ign.es/wms-inspire/mapa-raster?request=GetCapabilities&amp;service=WMS">http://www.ign.es/wms-inspire/mapa-raster?request=GetCapabilities&amp;service=WMS</a></p>
Superficie (Hectáreas): 256,5403	Municipio: Cabrales	

## JUSTIFICACIÓN DE VALORES

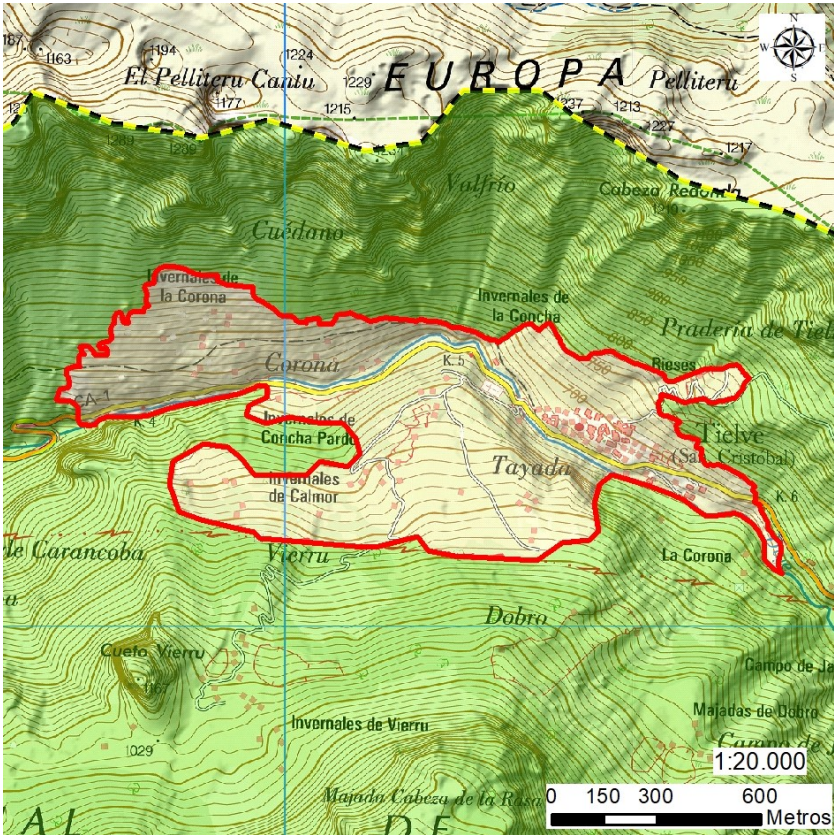
Ante la circunstancia de la existencia de este núcleo rural poblado dentro de los límites del Parque Nacional, se define esta zona de asentamiento tradicional con el objeto de garantizar a sus habitantes el ejercicio de sus derechos básicos y de permitir un desarrollo armónico de los mismos.

## RÉGIMEN ESPECIAL DE TRÁNSITO

El acceso público peatonal y el tránsito de vehículos motorizados y artefactos mecánicos por pistas y caminos en esta zona es libre.



## ZONA DE ASENTAMIENTO TRADICIONAL

NOMBRE ZONA:	Tielve	
DELIMITACIÓN	Descripción de la zona:	Zona de asentamiento tradicional que incluye el núcleo y área habitada por población no dispersa del pueblo de Tielve, así como sus zonas de servicios y áreas de cultivo aledañas
	Descripción cartográfica:	<p>Sistema de Coordenadas: ETRS89 Huso 30 Norte</p> <p>Centroide: X: 355353 Y: 4791581</p>  <p>Fuente cartográfica: Mapa topográfico nacional a escala 1:25.000 del I.G.N. <a href="http://www.ign.es/wms-inspire/mapa-raster?request=GetCapabilities&amp;service=WMS">http://www.ign.es/wms-inspire/mapa-raster?request=GetCapabilities&amp;service=WMS</a></p>
Superficie (Hectáreas): 92,9646	Municipio: Cabrales	

## JUSTIFICACIÓN DE VALORES

Ante la circunstancia de la existencia de este núcleo rural poblado dentro de los límites del Parque Nacional, se define esta zona de asentamiento tradicional con el objeto de garantizar a sus habitantes el ejercicio de sus derechos básicos y de permitir un desarrollo armónico de los mismos.

## RÉGIMEN ESPECIAL DE TRÁNSITO

El acceso público peatonal y el tránsito de vehículos motorizados y artefactos mecánicos por pistas y caminos en esta zona es libre.