

Resultados del proceso de participación pública para la elaboración de las Normas de Protección del ANEI de “La Viesca”



Índice

1. Proceso de participación (documento de aportaciones)

2. Incorporación en las Normas de Protección (borrador)



Área Natural de Especial Interés, “La Viesca”

**Resultados del proceso de participación pública para la
elaboración de las Normas de Protección**

Documento de aportaciones, 2018

PROMOTORES:



CONSULTOR:



Proceso de participación para la elaboración
de las Normas de Protección del ANEI de "La Viesca"

Proceso de participación

Jornadas presenciales



Vía telemática



Participantes

1. Agrupaciones de carácter social y ambiental

2. Representantes públicos


3. Particulares

- Asociación de Vecinos Besaya
- Grupo Scout Covadonga
- AMPAs
- Ecologistas en Acción
- Refugio canino Torres
- Asociación Ecología y Patrimonio

Proceso de participación para la elaboración
de las Normas de Protección del ANEI de "La Viesca"

Jornadas presenciales

1. Presentación



2. Debate I



3. Debate III



3. Debate II



1. Proceso de participación

Sesión de trabajo I

DIAGNÓSTICO participado

FORTALEZAS ⊕ internos

- 12 RIQUEZA BIODIVERSIDAD
- 3 RECURSO DIDÁCTICO
- 1 DIVERSIDAD AMBIENTES / PAISAJE (LAGOS)
- 1 USOS RECREATIVOS VARIOS (PESCA, ETC.)
- 4 FUENTE DE EMPLEO (MULTIAVENTURA, EDIFICIOS EXISTENTES, CI, ETC.)
- ~~VALOR BÉUTICO~~
- 1 PROYECTOS DE CONSERVACIÓN EXPERIMENTALES.
- CONVENIOS CON UNIVERSIDADES, ETC.
- 1 EXISTENCIA EDIFICIOS ADPTOS COMO CI.
- ICONO/EMBLEMA VERDE DEL BESAYA
- 2 CORREDOR ZOOLOGICO
- UBICACIÓN: BUENA ACCESIBILIDAD

DEBILIDADES ⊖ internos.

- INESTABILIDAD LADERAS → PROCESOS EROSIVOS
MÁRGENES RCO
- 1 SUPERFICIE REDUCIDA - DIFÍCIL SUPERVIGILANCIA
- 3 SUELOS CONTAMINADOS / SUSTRATO POBRE
- 1 DEGRADACIÓN ANB. GENERAL
- 3 PASO DE LÍNEAS ELÉCTRICAS
- 1 TALAS/PODAS INADECUADAS Y EMPLEO DE HERBICIDAS ABUSIVOS (TRABAJOS DE MANTENIMIENTO)
- 4 MALEZA ABUNDANTE
- SENTIMIENTO DE PERTURBANCIA CAUSADA POR ACCESOS DÉBIL. (MIEDO)
- PROXIMIDAD A NÚCLEOS URBANOS
- 1 ZONAS INDUSTRIALES.
- 5 USUARIOS IRRESPETUOSOS. - CONFLICTOS (MAL USO CARRIL BICI)
- 3 PRESENCIA SPS. INVASORAS (FLORA Y FAUNA)
- 3 DÉFICIT ACCESOS / BARRERAS ARQUITECTÓNICAS
- PUENTES INCUMPLEN NORMATIVA
- AGUAS CONTAMINADAS



AMENAZAS ⊖ externos

- 4 CUADRÍCULAS MINERAS: DERECHOS DE USO, INESTABILIDAD TERRENO, ACCESOS, ETC.
- ATIBIGÜEDAD DE NORMATIVAS (EXCESO DE PROHIBICIONES O VACÍOS)
- 1 FALTA DE CONTINUIDAD PROYECTOS (FALTA DE PRESUPUESTO)
- 3 PRESIÓN DEMOGRÁFICA (HABITACIÓN Y MAL USO)
- 10 USOS INCOTROLADOS (CABALOS, BQBS, VEHÍCULOS A MOTOR, ETC.)
- INSEGURIDAD CIUDADANA
- ATROPELLO DE FAUNA
- 3 SANIDAD FORESTAL (ÁBOLES ENFERMOS)
- 5 ESPECULACIÓN

Sesión de trabajo II

FUTURO IDEAL



FUTURO IDEAL LA VIESCA

- AMPUACIÓN ACCESOS POR CARTES Y TORRELLAVEA Y MEJORA DE LOS EXISTENTES. ①
- REGULACIÓN ACCESOS: PROHIBICIÓN VEHÍCULOS MOTORIZADOS Y CABALLOS, LIMITAR VELOCIDAD, PREFERENCIA A PEATONES, ETC. ③
- MANTENIMIENTO PERIÓDICO DE EQUIPAMIENTO EXISTENTE. ■ ■ ■ ■ ■ ⑤
- HOSPITAL DE LA MINA COMO CENTRO DE ② INTERPRETACIÓN Y DE GESTIÓN DEL ANEI.
- ① ■ GUARDERÍA ESPECÍFICA.
- ZONIFICACIÓN <
 - USO, DISFRUTE, DEPORTE
 - CONSERVACIÓN/RESTAURACIÓN / INVESTIGACIÓN
 - (USO PREFERENTE PEATONAL) ③
- ② DESAPARICIÓN DE INVASORAS. ■ ■ ■
- ③ PLANTACIÓN DE AUTOCTONAS PROGRESIVO ■ ■ ■
- RECUPERACIÓN DOS LAGOS COMO EN ORIGEN:
- ACCESOS, LIMPIEZA, USOS ORIGINALES, SEÑALIZACIÓN E INFO, ETC.
- CARRIL BICI Y ~~MANEJO~~ CIRCUITO COLACAO ILUMINACIÓN SOSTENIBLE = ZONAS DE MÁS AFLUENCIA

FUTURO IDEAL LA VIESCA

- ① ■ PROHIBICIÓN DE ACTIVIDADES LUCRATIVAS ●
- ② ■ PROHIBICIÓN DE ~~DE~~ ACTIVIDADES ESPECULATIVAS
- GESTIÓN DE RESIDUOS: RECICLADA EN CONTENEDORES EN ZONAS ESTRATÉGICAS SEÑALIZADOS.
- ● ● ● ● HABITAR ZONAS BBQ EN ENTRADAS AL ANEI.
- ● ● ● ● DIFUNDIR EL CONOCIMIENTO SOBRE EL ANEI.

Sesión de trabajo III

“GRUPOS DE DEBATE” sobre CONSERVACIÓN-USOS



| | PERMITIDO | AUTORIZABLE | PROHIBIDO | CONDICIONANTES/E |
|----|---------------------------------|-------------|-----------|------------------|
| 17 | Usos recreativos | | | |
| 18 | | | | |
| 19 | | | | |
| 20 | | | | |
| 21 | | | | |
| 22 | | | | |
| 23 | | | | |
| 24 | | | | |
| 25 | | | | |
| | Otros usos o actividades | | | |
| 26 | | | | |
| 27 | | | | |
| 28 | | | | |
| 29 | | | | |
| 30 | | | | |



Proceso de participación para la elaboración de las Normas de Protección del ANEI de “La Viesca”

www.dgmedionatural.cantabria.es



Proceso de participación pública para la elaboración de las Normas de Protección del ANEI de La Viesca

I SESIÓN DE TRABAJO
CARTES

| | |
|------------|--|
| Lugar | Sala frente al Ayuntamiento de Cartes (Bajos del Restaurante BK3) Cartes |
| Fecha | 12 febrero, 2018 |
| Asistentes | 16 personas |

Programa

- 19:05 h Bienvenida, presentación del equipo encargado del Proceso de Participación Pública y explicación de la dinámica a desarrollar durante la sesión.
- 19:10 h Presentación de los participantes.
- 19:25 h Desarrollo de la dinámica “Análisis DAFO” para confeccionar un diagnóstico participado de la realidad actual de La Viesca: trabajo individual, trabajo en grupo y puesta en común.
- 21:30 h Despedida y cierre.

Bienvenida y presentaciones

Tras una breve introducción sobre el Proceso de Participación Pública para la Elaboración de las Normas de Protección y las dinámicas que se llevarán a cabo durante el mismo, incidiendo en que están relacionadas entre sí, cada uno de los asistentes se presenta frente al grupo.

ACTAS

Proceso de participación pública para la elaboración de las Normas de Protección del ANEI de La Viesca

Dinámica: diagnóstico participado de La Viesca

La dinámica “Análisis DAFO”, cuyas siglas hacen referencia a Debilidades, Amenazas, Fortalezas y Oportunidades del tema a analizar, tiene el objetivo de construir de forma conjunta el diagnóstico actual de La Viesca. Se trata, por tanto, de obtener una radiografía actual de este espacio contando con la visión de todos los vecinos, usuarios e interesados en el ANEI. Es el punto de partida del proceso de participación.

Esta dinámica comienza con un trabajo individual que pretende que cada participante reflexione sobre los aspectos positivos y negativos de La Viesca (fortalezas y debilidades) y los factores externos, de fuera del espacio, que pueden influir de forma positiva y negativa en oeste espacio (oportunidades y amenazas). Las valoraciones individuales son recogidas por cada participante en un cuadro resumen.



Después se lleva a cabo el trabajo en grupos pequeños (cuatro grupos de cuatro personas), intentando que estos sean heterogéneos para favorecer que se pongan en contacto asistentes con diferente vinculación con el ANEI de La Viesca (usuarios particulares, asociaciones, etc.) y opinión sobre el mismo. Esta tarea tiene como objeto contrastar ideas y conocer otros puntos de vista. Los grupos realizan un “análisis DAFO” en conjunto, que también se plasman en un cuadro resumen.

A continuación se realiza la puesta en común del resultado del trabajo en grupo, exponiendo cada uno de ellos todas las debilidades, fortalezas, amenazas y oportunidades que han detectado.



El cuadro incluido a continuación resume el resultado de la priorización, reflejado en las fotografías anteriores. En la columna + se recogen el número de votos de las propuestas más valoradas o más relevantes y en la columna – el número de votos de aquellas propuestas menos valoradas.

| ESCENARIO FUTURO IDEAL - ANEI LA VIESCA | Voto + | Voto - |
|---|--------|--------|
| Ampliación de accesos por Cartes y Torrelavega y mejora de los existentes | 1 | 1 |
| Regulación de accesos mediante medidas como prohibición de circulación de vehículos motorizados y tránsito de caballos, límite de velocidad en carretera a Mijarajos, establecimiento de zonas de preferencia peatonal, etc. | 7 | |
| Mantenimiento periódico del equipamiento existente | 5 | |
| Hospital de la Mina como centro de interpretación y oficina de gestión y vigilancia | 2 | |
| Existencia de una guardería específica para el ANEI o bien vigilancia a través de la guardería de la Dirección General del Medio Natural o el SEPRONA | 1 | |
| ANEI zonificado: zona de menor restricción para el uso y disfrute y práctica deportiva (área más cercana a Torres) y zona para la conservación, restauración e investigación con mayores restricciones y de uso (preferente) peatonal (área de Cartes, masa arbolada y lagos) | 3 | |
| Desaparición de especies invasoras | 3 | |
| Plantación progresiva de especies autóctonas que sustituyan a las alóctonas | 3 | |
| Recuperación de los dos lagos: desarrollo de usos que se daban antaño (pesca, baño, etc.), mejora de accesos, limpieza y adecuación del entorno, señalización e información, etc. | | 5 |
| Iluminación sostenible en las zonas de mayor afluencia (luces a ras de suelo, sensores de movimiento, energía solar, etc.) | | 5 |
| Prohibición de actividades lucrativas | 1 | 1 |
| Prohibición de actividades especulativas | | |
| Gestión de residuos: colocación de contenedores en zonas estratégicas y debidamente señalizados (por ejemplo en área de barbacoas) | | |
| Nuevas zonas de barbacoa en las entradas al ANEI | | 6 |
| Aumento del conocimiento del ANEI a través de la difusión de la importancia de sus valores | | 7 |

Proceso de participación para la elaboración de las Normas de Protección del ANEI de “La Viesca”

Vía telemática




Correo electrónico

- dgmedionatural@cantabria.es
- aneiviesca@adraingenieria.com

Página web

www.dgmedionatural.cantabria.es



BIENVENIDO AL ÁREA NATURAL DE ESPECIAL INTERÉS DE LA VIESCA

Por favor, ayúdanos a conocer mejor el ANEI de La Viesca a través de la cumplimentación de este breve cuestionario. Tus respuestas nos serán muy útiles para realizar un diagnóstico acertado de este ámbito.

¡GRACIAS POR TU COLABORACIÓN!

| | |
|------------------------------|--|
| Nombre | |
| Administración/Asociación | |
| Dirección correo electrónico | |

1. ¿Cuál es tu vinculación con este espacio?

☐ Administración ☐ Particular ☐ Asociación ☐ Otro: _____


Especifica el interés que tienes en este espacio o el uso que haces de él:




2. ¿Qué destacarías de la ANEI? Valora del 1 (más relevante) al 6 (menos relevante).

☐ Valor ecológico y ambiental
☐ Valor paisajístico
☐ Recurso económico
☐ Recurso cívico
☐ Zona de ocio y esparcimiento
☐ Otro: _____

Comentarios:

3. ¿Cuáles son a tu juicio las potencialidades u oportunidades de este espacio?

 Proceso de participación pública para la elaboración de las Normas de Protección

4. ¿Cuáles son los problemas a los que se enfrenta este espacio desde tu perspectiva? Valora de 1 (más importante) a 6 (menos importante).

☐ Degradación ambiental
☐ Incoherencia en sus usos
☐ Recurso económico/social desaprovechado
☐ Desconocimiento por parte de la población
☐ Falta de equipamiento para su disfrute
☐ Otro: _____


Comentarios:

5. ¿Sobre qué temáticas estarías interesado en debatir durante el proceso de participación? Valora de 1 (más interés) al 5 (menos interés).

☐ Usos tradicionales y actividades forestales/agropecuarias/vitivínicas/otras
☐ Turismo
☐ Ocio y uso público (senderismo, actividades deportivas, etc.)
☐ Conservación y seguimiento
☐ Otro: _____

Comentarios:

6. Otros comentarios o sugerencias que te gustaría añadir...

 Proceso de participación pública para la elaboración de las Normas de Protección

Proceso de participación para la elaboración
de las Normas de Protección del ANEI de “La Viesca”

Propuesta o sugerencia
surgida en el proceso de participación

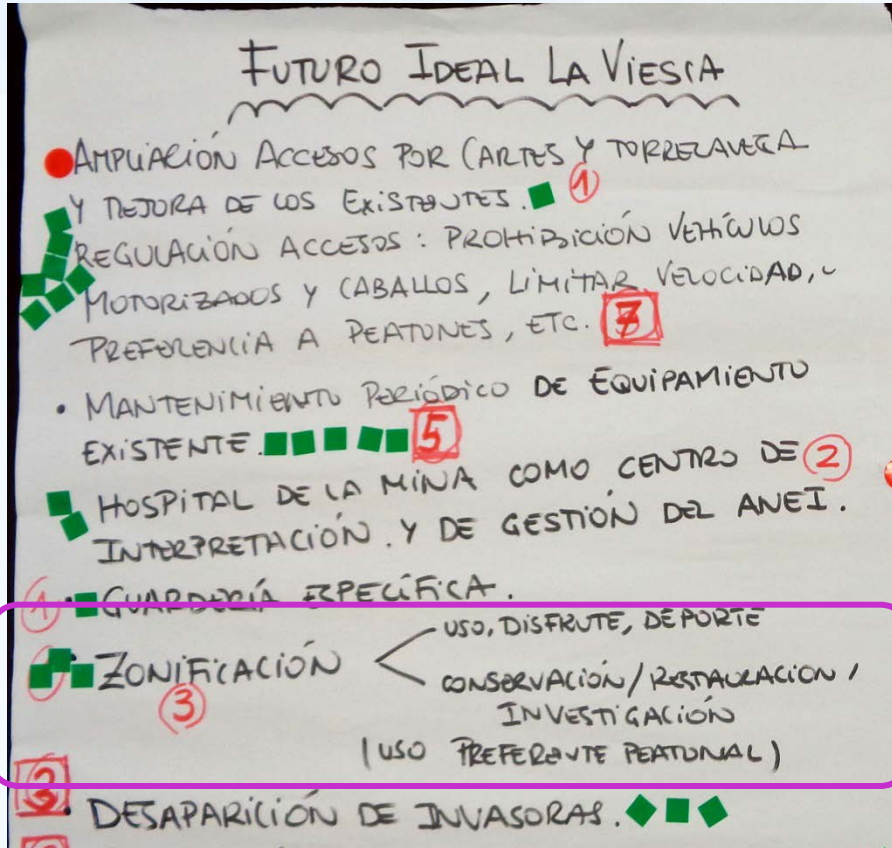
Se puede recoger o

contemplar como...

Incorporación en el borrador de las
Normas de Protección

- Norma
- Directriz

Proceso de participación para la elaboración de las Normas de Protección del ANEI de "La Viesca"



+ Cuestionario inicial

ZONIFICACIÓN

- Zona de conservación
- Zona de uso forestal
- Zona de uso recreativo

Proceso de participación para la elaboración de las Normas de Protección del ANEI de "La Viesca"

1. Zona de conservación

- Enclaves de mayor calidad ecológica o con mayor potencial de recuperación
- Conservación y restauración
- Actividades científicas y de investigación
- Actividades educativas y recreativas, siempre y cuando sean compatibles con la vocación y los objetivos de conservación



Proceso de participación para la elaboración de las Normas de Protección del ANEI de "La Viesca"

2. Zona de uso forestal

- Masas monoespecíficas de eucalipto de carácter productivo
- Áreas de elevada pendiente y menor biodiversidad
- Objetivos:
 - ❖ Compatibilizar el carácter productivo de con los objetivos de conservación
 - ❖ Promover la adopción de buenas prácticas forestales
 - ❖ Favorecer actuaciones que contribuyan a mejorar la calidad ecológica del ámbito.



Proceso de participación para la elaboración de las Normas de Protección del ANEI de "La Viesca"

3. Zona de uso recreativo

- Áreas de menor calidad ecológica
- Mayor capacidad de acogida de usos y actividades recreativas y emplazamiento de instalaciones e infraestructuras
- Objetivos:
 - ❖ Potenciar su función didáctica, promoviendo su utilización como recurso al servicio de la educación e interpretación ambiental
 - ❖ Desarrollo de un ocio respetuoso con el medio



Proceso de participación para la elaboración de las Normas de Protección del ANEI de "La Viesca"

a) CONSERVACIÓN

DEBILIDADES (aspectos negativos de La Viesca)

Conflictos con usuarios irrespetuosos (botellón, mal uso carril bici, etc.) (5)

Paso de líneas eléctricas (4)

Presencia de especies invasoras (flora y fauna) (4)

Déficit de accesos/barreras arquitectónicas/puentes que incumplen normativa (4)

Maleza abundante (riesgo de incendios y dificultad de accesos) (4)

Suelos y sustrato pobre (3)

Superficie reducida- difícil supervivencia (1)

Degradación ambiental (1)

Talas/podas inadecuadas y empleo abusivo de herbicidas (1)



Directrices para las actividades de conservación y recuperación de la biodiversidad.

- Dado el origen minero de los suelos que ocupa el ANEI, se promoverá la realización de análisis edafológicos y de aguas.
- Se promoverá la elaboración y ejecución de planes de regeneración de áreas degradadas, poniendo especial atención en la eliminación de especies alóctonas invasoras y mejora de suelos

Proceso de participación para la elaboración de las Normas de Protección del ANEI de "La Viesca"

a) CONSERVACIÓN

DEBILIDADES (aspectos negativos de La Viesca)

Conflictos con usuarios irrespetuosos (botellón, mal uso carril bici, etc.) (5)

Paso de líneas eléctricas (4)

Presencia de especies invasoras (flora y fauna) (4)



ESCENARIO FUTURO IDEAL - ANEI LA VIESCA

Desaparición de especies invasoras

Plantación progresiva de especies autóctonas que sustituyan a las alóctonas

Directrices para las actividades forestales y para la conservación y recuperación de la biodiversidad

- Aumentar la superficie forestal autóctona e impulsar la sustitución de las masas de especies alóctonas por autóctonas.
- Elaboración y ejecución de planes de regeneración de áreas degradadas: eliminación de especies alóctonas invasoras y mejora de suelos, etc...

Conservación Vs Usos

Actividades forestales (eucaliptales)



Limitaciones generales

- La introducción en el medio de especies alóctonas y nuevas plantaciones.

Directrices para las actividades forestales

- Redacción de planes técnicos para regular el aprovechamiento
- Adopción de buenas prácticas forestales

DEBILIDADES (aspectos negativos de La Viesca)

Talas/podas inadecuadas y empleo abusivo de herbicidas
(1)

Proximidad a núcleos urbanos y zonas industriales (1)

Inestabilidad laderas y márgenes (procesos erosivos)

Aguas contaminadas

Débil sentimiento de pertenencia de la población de
Cartes

ESCENARIO FUTURO IDEAL - ANEI LA VIESCA

Recuperación de los dos lagos: desarrollo de usos que se
daban antaño (pesca, baño, etc.), mejora de accesos,
limpieza y adecuación del entorno, señalización e
información, etc.



Directrices para las actividades de
conservación y recuperación de la
biodiversidad.

- Actuaciones que tiendan a mejorar y conservar la cubierta vegetal como medio para evitar los procesos erosivos.
- Fortalecimiento del bosque de ribera.
- Valorar la idoneidad de recuperar los lagos de La Barquera.

Proceso de participación para la elaboración de las Normas de Protección del ANEI de "La Viesca"

a) CONSERVACIÓN

FORTALEZAS (aspectos positivos de La Viesca)

Recurso didáctico (8)

Ubicación geográfica (cercana a núcleos de población y a la autovía) (7)

Usos recreativos varios (pesca, paseos, fotografía) (4)

Corredor ecológico (2)

Elevada biodiversidad (2)

Fuente de empleo (Ed. Ambiental, CI, multiaventura, etc.) (2)

Existencia de edificios aptos para CI (1)

Proyectos de conservación/experimentación (1)

Diversidad de ambientes, paisajes (ecosistemas terrestres y acuáticos) (1)

Convenios con universidades, centros de investigación

Icono/Emblema verde del Besaya



Directrices para las actividades de conservación y recuperación de la biodiversidad.

- Promover la creación de hábitats para anfibios, así como refugios para invertebrados....



Proceso de participación para la elaboración de las Normas de Protección del ANEI de “La Viesca”

a) CONSERVACIÓN

AMENAZAS (aspectos negativos del entorno, fuera de los límites del ANEI)

Usos incontrolados (caballos, Barbacoas, vehículos a motor, etc.) (11)

Cuadrículas mineras: derechos de uso, inestabilidad terreno, necesidad de nuevos accesos, etc. (5)

Especulación (5)

Presión demográfica (masificación y mal uso) (3)

Sanidad forestal (existencia de árboles enfermos) (3)

Falta de continuidad proyectos (falta de presupuesto) (1)

Ambigüedad de las futuras Normas de Protección (exceso de prohibiciones o vacíos legales)

Inseguridad ciudadana

Atropello de fauna

Directrices para las obras e infraestructuras públicas y privadas

- Medidas para evitar afecciones a la fauna por atropello, tales como la ejecución de pasos de fauna o la adecuación de los bordillos, limitaciones de velocidad, etc.



2. Incorporación en las Normas de Protección

Proceso de participación para la elaboración de las Normas de Protección del ANEI de "La Viesca"

a) CONSERVACIÓN

FORTALEZAS (aspectos positivos de La Viesca)

Recurso didáctico (8)

Ubicación geográfica (cercana a núcleos de población y a la autovía) (7)

Usos recreativos varios (pesca, paseos, fotografía) (4)

Corredor ecológico (2)

Elevada biodiversidad (2)

Fuente de empleo (Ed. Ambiental, CI, multiaventura, etc.) (2)

Existencia de edificios aptos para CI (1)

Proyectos de conservación/experimentación (1)

Diversidad de ambientes, paisajes (ecosistemas terrestres y acuáticos) (1)

Convenios con universidades, centros de investigación

Icono/Emblema verde del Besaya

Directrices para las actividades de conservación y recuperación de la biodiversidad.

- Incentivar la puesta en marcha de programas específicos de investigación
- Promover planes de conservación y recuperación de hábitats y especies de fauna y flora.



Proceso de participación para la elaboración de las Normas de Protección del ANEI de "La Viesca"

b) GESTIÓN

OPORTUNIDADES (aspectos negativos del entorno, fuera de los límites del ANEI)

- Convenios con la comunidad educativa (10)
- Posibilidad de financiación regional/europea (8)
- Repoblación con especies autóctonas y mantenimiento (4)
- Formación de trabajadores (mantenimiento del ANEI) (3)
- Nuevo modelo de gestión para el mantenimiento (regeneración natural vs siegas)

DEBILIDADES (aspectos negativos de La Viesca)

Suelos y sustrato pobre (3)

- Superficie reducida- difícil supervivencia (1)
- Degradación ambiental (1)
- Talas/podas inadecuadas y empleo abusivo de herbicidas (1)



Directrices para la gestión del espacio protegido

- Nuevo protocolo de trabajo que establezca criterios de actuación para fomentar la biodiversidad.
- Formación específica de los trabajadores, prestando especial atención al conocimiento sobre las especies invasoras.

DEBILIDADES (aspectos negativos de La Viesca)

Conflicto con usuarios irrespetuosos (botellón, mal uso carril bici, etc.) (5)

Paso de líneas eléctricas (4)

Presencia de especies invasoras (flora y fauna) (4)

Déficit de accesos/barreras arquitectónicas/puentes que incumplen normativa (4)

Maleza abundante (riesgo de incendio y dificultad de accesos) (4)

Suelos y sustrato pobre (3)

Superficie reducida- difícil supervivencia (1)

Degradación ambiental (1)

Talas/podas inadecuadas y empleo abusivo de herbicidas (1)



Limitaciones generales

- La aplicación aérea o mediante espolvoreo de cualquier tipo de producto fitosanitario, según normativa propia .

Directrices para la conservación y recuperación de la biodiversidad

- Adopción de protocolos y estrategias coordinadas para el control de especies invasoras.

Directrices para las obras e infraestructuras públicas y privadas

- Minimizar el uso de productos fitosanitarios en el mantenimiento de los pasillos de seguridad de las líneas eléctricas aéreas.

AMENAZAS (aspectos negativos del entorno, fuera de los límites del ANEI)

Usos incontrolados (caballos, Barbacoas, vehículos a motor, etc.) (11)

Cuadrículas mineras: derechos de uso, inestabilidad terreno, necesidad de nuevos accesos, etc. (5)

Especulación (5)

Presión demográfica (masificación y mal uso) (3)

Sanidad forestal (existencia de árboles enfermos) (3)

Falta de continuidad proyectos (falta de presupuesto) (1)

Ambigüedad de las futuras Normas de Protección (exceso de prohibiciones o vacíos legales)

Inseguridad ciudadana

Atropello de fauna



Directrices para la gestión del espacio protegido

- Retirada de los ejemplares aislados de especies forestales en decadencia o en estado sanitario deficiente
- Si no entraña riesgo para usuarios, se mantendrán como refugios para la fauna.



OPORTUNIDADES(aspectos negativos del
entorno, fuera de los límites del ANEI)

Puesta en valor del patrimonio minero

Nuevo modelo de gestión para el mantenimiento
(regeneración natural vs siegas)

Nuevo modelo de gestión de residuos

ESCENARIO FUTURO IDEAL - ANEI LA VIESCA

Gestión de residuos: colocación de contenedores
en zonas estratégicas y debidamente señalizados
(por ejemplo en área de barbacoas)



Directrices para los residuos

- Nuevo modelo de gestión de residuos que tenga en cuenta la tipología de contenedores y su distribución en el espacio, la periodicidad en la recogida, etc.
- Procesamiento de los residuos procedentes de las podas y siegas para obtener compost.



ESCENARIO FUTURO IDEAL - ANEI LA VIESCA

Mantenimiento periódico
del equipamiento existente



Usos y actividades permitidos en Zona de Uso Recreativo

- Obras de mantenimiento de infraestructuras y equipamiento existente.



ESCENARIO FUTURO IDEAL - ANEI LA VIESCA

Existencia de una guardería específica para el ANEI o bien vigilancia a través de la guardería de la Dirección General del Medio Natural o el SEPRONA



Directrices para la gestión del espacio protegido

- Coordinación con otras administraciones con competencias en materia de vigilancia del medio natural con el objeto de mejorar el control de las infracciones.

Régimen de infracciones y sanciones

- Infracciones y sanciones según la Ley de Conservación de la Naturaleza de Cantabria.

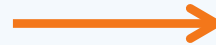


DEBILIDADES (aspectos negativos de La Viesca)

Ambigüedad de las futuras Normas de Protección (exceso de prohibiciones o vacíos legales)

PROPUESTAS CONCRETAS

Evaluación anual periódica de las Normas con la colaboración de la ciudadanía



Vigencia y revisión

- Vigencia indefinida pero revisable si se producen cambios en la situación legal o administrativa o bien se dan nuevas circunstancias ambientales.

Directrices para las actividades recreativas y de uso público

- Implicación de los agentes sociales y económicos para el seguimiento de los efectos de las actividades recreativas y del uso público.

Directrices para la gestión del espacio protegido

- Colaboración de la población para, entre otros, realizar revisiones periódicas de las Normas de Protección.

Proceso de participación para la elaboración de las Normas de Protección del ANEI de "La Viesca"

AMENAZAS (aspectos negativos del entorno, fuera de los límites del ANEI)

Usos incontrolados (caballos, Barbacoas, vehículos a motor, etc.) (11)

Cuadrículas mineras: derechos de uso, inestabilidad terreno, necesidad de nuevos accesos, etc. (5)

Especulación (5)

Presión demográfica (masificación y mal uso) (3)



c) USO PÚBLICO Y OTRAS ACTIVIDADES

Directrices para las actividades recreativas y de uso público

- Ordenar la afluencia de visitantes de acuerdo a las limitaciones y a la capacidad de acogida de cada Zona.
- Facilitar el uso público, dando prioridad a las actividades que no pongan en peligro los recursos naturales, mejoren su conocimiento y disfrute y fomenten una actitud favorable ante la conservación.



ESCENARIO FUTURO IDEAL - ANEI LA VIESCA

Regulación de accesos mediante medidas como prohibición de circulación de vehículos motorizados y tránsito de caballos, límite de velocidad en carretera a Mijarojos, establecimiento de zonas de preferencia peatonal, etc.

Nuevas zonas para barbacoas en las entradas al espacio



Limitaciones generales

- Tránsito de vehículos a motor no autorizados por la totalidad del ámbito y su estacionamiento fuera de los lugares habilitados.
- Estacionamiento nocturno de caravanas, furgonetas y vehículos similares.
- Tránsito de caballerías, salvo en la carretera municipal de Torres con La Barquera y Mijarojos.
- Encender fuego fuera de los lugares habilitados.

Directrices para las actividades recreativas y de uso público

- En caso de exista conflicto entre actividades y objetivos de conservación se valorará su reordenación en el espacio.

Proceso de participación para la elaboración de las Normas de Protección del ANEI de "La Viesca"

DEBILIDADES (aspectos negativos de La Viesca)

Conflictos con usuarios irrespetuosos (botellón, mal uso carril bici, etc.) (5)

Paso de líneas eléctricas (4)

Presencia de especies invasoras (flora y fauna) (4)

Déficit de accesos/barreras arquitectónicas/puentes que incumplen normativa (4)

ESCENARIO FUTURO IDEAL - ANEI LA VIESCA

Ampliación de accesos por Cartes y Torrelavega y mejora de los existentes

c) USO PÚBLICO Y OTRAS ACTIVIDADES

Usos y actividades autorizables

- Obras de mejora de los senderos y accesos preexistentes.
- Nuevos senderos y vías de entrada al espacio.



CONSERVACIÓN vs. USOS

Circulación de
bicicletas



Con limitaciones
de velocidad y
espacio

Pruebas deportivas e
instalaciones asociadas



Con limitaciones



Usos y actividades prohibidos en las zonas de Conservación y Uso Forestal

- Circulación de bicicletas fuera de las vías habilitadas a tal efecto.

Directrices para las actividades recreativas y el uso público

- Adopción de medidas pertinentes para compatibilizar el uso peatonal y de bicicletas en las vías ciclables.

Usos y actividades autorizables en todo el ámbito

- Celebración de pruebas deportivas con instalaciones temporales asociadas.

CONSERVACIÓN vs. USOS


Eventos socioculturales



Vuelo de drones



Salvo asociado a
gestión/investigación



Usos y actividades prohibidos en las zonas de Conservación y Uso Forestal

- Celebración de eventos socioculturales (ferias, conciertos, etc.).
- Vuelo de drones con carácter lúdico o deportivo, salvo por razones de gestión o emergencia.

Pero en Zona de Uso Recreativo...

- Actividad autorizable: eventos socioculturales.
- Actividad permitida: vuelo de drones con carácter lúdico o emergencia, según normativa propia.

CONSERVACIÓN vs. USOS

Baño



Sin consenso amplio

Pesca

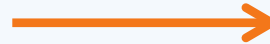


*Modalidad sin
muerte*

Caza



*Salvo control
poblacional*



Usos y actividades prohibidos en la Zona de Conservación

- Actividades de baño y buceo.

Usos y actividades permitidos en la Zona de Conservación

- Pesca en el río Besaya y en el Pozo Jaime (orden anual de pesca en aguas continentales).

Limitación general

- Caza en todo el ámbito del ANEI. Es autorizable el control poblacional, que no se considera caza.

Proceso de participación para la elaboración de las Normas de Protección del ANEI de "La Viesca"

AMENAZAS (aspectos negativos del entorno, fuera de los límites del ANEI)

Ambigüedad de las futuras Normas de Protección (exceso de prohibiciones o vacíos legales)

Inseguridad ciudadana

Atropello de fauna

ESCENARIO FUTURO IDEAL - ANEI LA VIESCA

Iluminación sostenible en las zonas de mayor afluencia (luces a ras de suelo, sensores de movimiento, energía solar, etc.)



c) USO PÚBLICO Y OTRAS ACTIVIDADES

Usos y actividades autorizables en Zona de Uso Recreativo

- Iluminación artificial en zonas de paso por razones de seguridad y accesibilidad.

Directrices para las obras e infraestructuras públicas y privadas

- Adopción de las medidas necesarias para reducir la contaminación lumínica, empleando en todo caso luminarias energéticamente eficientes.

Proceso de participación para la elaboración de las Normas de Protección del ANEI de "La Viesca"

AMENAZAS (aspectos negativos del entorno, fuera de los límites del ANEI)

Usos incontrolados (caballos, Barbacoas, vehículos a motor, etc.) (11)

Cuadrículas mineras: derechos de uso, inestabilidad terreno, necesidad de nuevos accesos, etc. (5)

Especulación (5)

Presión demográfica (masificación y mal uso) (3)

Sanidad forestal (existencia de árboles enfermos) (3)

Falta de continuidad proyectos (falta de presupuesto) (1)

Ambigüedad de las futuras Normas de Protección (exceso de prohibiciones o vacíos legales)

Inseguridad ciudadana

Atropello de fauna



c) USO PÚBLICO Y OTRAS ACTIVIDADES

Limitación general para la protección de los recursos geológicos y edáficos

- Prohibición de nuevas explotaciones mineras extractivas, incluidas las de áridos y las moliendas



Proceso de participación para la elaboración de las Normas de Protección del ANEI de "La Viesca"

d) EDUCACIÓN AMBIENTAL Y PROMOCIÓN DEL ANEI

FORTALEZAS (aspectos positivos de La Viesca)

Recurso didáctico (8)

Ubicación geográfica (cercana a núcleos de población y a la autovía) (7)

Usos recreativos varios (pesca, paseos, fotografía) (4)

OPORTUNIDADES (aspectos negativos del entorno, fuera de los límites del ANEI)

Convenios con la comunidad educativa (10)

Posibilidad de financiación regional/europea (8)

Repoblación con especies autóctonas y mantenimiento (4)

Formación de trabajadores (mantenimiento del ANEI) (3)



Usos y actividades permitidas

- Actividades de educación ambiental y voluntariado.

Directrices generales y para la gestión del espacio protegido

- Promover acuerdos para la ejecución de proyectos de educación ambiental.
- Impulsar programas coordinados de educación ambiental.
- Incorporar en la programación de los centros educativos contenidos y actividades relacionadas con el ANEI.

Proceso de participación para la elaboración de las Normas de Protección del ANEI de "La Viesca"

d) EDUCACIÓN AMBIENTAL Y PROMOCIÓN DEL ANEI

FORTALEZAS (aspectos positivos de La Viesca)

Existencia de edificios aptos para CI (1)

Proyectos de conservación/experimentación (1)

OPORTUNIDADES (aspectos negativos del entorno, fuera de los límites del ANEI)

Difusión de valores (2)

Consolidación de anillo verde (ampliación ANEI) (1)

Fuente de empleo

Puesta en valor del patrimonio minero

ESCENARIO FUTURO IDEAL - ANEI LA VIESCA

Hospital de la Mina como Centro de Interpretación y oficina de gestión y vigilancia

Aumento del conocimiento del ANEI a través de la difusión de la importancia de sus valores



Directrices para las actividades recreativas y de uso público

- Incremento de la información a los visitantes, procurando dotar a las oficinas de información turística existentes de los medios adecuados, así como la creación de nuevos puntos de información.

Directrices para la gestión del espacio protegido

- Colaboración para promocionar y difundir los valores naturales y socioculturales del ANEI.



OPORTUNIDADES(aspectos negativos del
entorno, fuera de los límites del ANEI)

Convenios con la comunidad educativa (10)

Posibilidad de financiación regional/europea (8)

Repoblación con especies autóctonas y mantenimiento
(4)

Formación de trabajadores (mantenimiento del ANEI)
(3)

Difusión de valores (2)

Consolidación de anillo verde (ampliación ANEI) (1)

Fuente de empleo

Puesta en valor del patrimonio minero

Nuevo modelo de gestión para el mantenimiento
(regeneración natural vs siegas)

Nuevo modelo de gestión de residuos



Directrices para la planificación territorial y
urbanística

- Se favorecerá la conectividad ecológica entre el ANEI y las diferentes áreas verdes existentes en sus territorios.



Proceso de participación para la elaboración de las Normas de Protección del ANEI de “La Viesca”

Elaboración del **DOCUMENTO DE AVANCE** de las NORMAS DE PROTECCIÓN (considerando las aportaciones resultado del proceso de participación)

Publicación en el BOC e **INFORMACIÓN PÚBLICA Y AUDIENCIA A INTERESADOS** (2 meses)



ANÁLISIS Y VALORACIÓN de las alegaciones e informes recibidos

Redacción del **DOCUMENTO DEFINITIVO** de las NORMAS DE PROTECCIÓN

APROBACIÓN de las NORMAS DE PROTECCIÓN por Decreto de Gobierno

2. Incorporación en las Normas de Protección

*Proceso de participación para la elaboración
de las Normas de Protección del ANEI de “La Viesca”*

¡Muchas gracias por vuestra colaboración!