

RESOLUCIÓN DEL CONSEJERO DE MEDIO RURAL, PESCA Y ALIMENTACIÓN, DE 11 DE ABRIL DE 2019, POR LA QUE SE CONVOCAN LAS AYUDAS A ENTIDADES LOCALES PARA ACTUACIONES DE PREVENCIÓN DE INCENDIOS FORESTALES

La presente Resolución tiene por objeto convocar una serie de ayudas para fomentar actuaciones de prevención de incendios forestales en los montes de Cantabria.

Los incendios forestales tienen una notable incidencia sobre los recursos naturales, sociales y económicos cántabros, suponiendo una de las mayores agresiones al medio natural de la Comunidad Autónoma. En este contexto, adquiere especial relevancia la necesidad de reforzar las medidas e instrumentos destinados a la prevención de los incendios forestales.

El vigente Plan Forestal de Cantabria aprobado por Resolución del Consejo de Gobierno de 17 de marzo de 2005, establece un programa específico de defensa contra incendios forestales, en el cual se incardinan una serie de Acciones y Medidas en materia preventiva.

En el Programa de Desarrollo Rural para Cantabria 2014-2020, se incluye la submedida 8.3 y 4 **“Prevención y reparación de los daños causados a los bosques por incendios, desastres naturales y catástrofes”**, dentro de la cual se incluyen actuaciones en materia de prevención contra incendios y construcción y mantenimiento de infraestructuras de protección. Lo anterior, en el marco del **Reglamento (UE) nº 1305/2013, relativo a la ayuda al desarrollo rural a través del Fondo Europeo Agrícola de Desarrollo Rural (FEADER)**, que regula dicho fondo para el periodo 2014-2020.

Por lo expuesto, en el marco del artículo 23.1 de la Ley 10/2006, de 17 de julio, de Subvenciones de Cantabria, de la Ley 38/2003, de 17 de noviembre, General de Subvenciones, y de la Orden MED/35/2017, de 25 de agosto, se emite la siguiente,

RESOLUCIÓN

PRIMERO. Objeto y finalidad.

1. La presente Resolución tiene por objeto convocar para el año 2019, en régimen de concurrencia competitiva, las ayudas para ayudas a entidades locales para actuaciones de prevención de incendios forestales en montes de su titularidad, ubicados en zonas de riesgo notable de la Comunidad Autónoma de Cantabria.

2. Esta convocatoria se regirá por la Orden MED/35/2017, de 25 de agosto, por la que se establecen las bases reguladoras de ayudas a entidades locales para actuaciones de prevención de incendios forestales, publicada en el Boletín Oficial de Cantabria nº 176, de 12 de septiembre de 2017.

SEGUNDO. Financiación y cuantía de las ayudas.

El importe total máximo estimado para las subvenciones convocadas mediante esta Resolución es de novecientos ochenta mil euros (980.000 €).

Las ayudas serán cofinanciadas por el FEADER en un porcentaje del 53 % del gasto público subvencionable, de acuerdo con el "Reglamento (CE) nº 1305/2013 del Parlamento Europeo y del Consejo, de 17 de diciembre", siendo cofinanciada la parte restante con un 14,1 % por el Ministerio de Agricultura, Pesca y Alimentación y con un 32,9 % por la Comunidad Autónoma.

La financiación correspondiente a la Comunidad Autónoma se hará con cargo al concepto presupuestario 05.06.456C.761 de los Presupuestos Generales para 2019, con un importe máximo de trescientos veintidós mil cuatrocientos veinte euros (322.420 €).

La cuantía máxima de las ayudas, expresada en porcentaje del importe de la inversión auxiliable, será del cien por cien (100 %). No se incluye en dichos costes auxiliares el Impuesto sobre el Valor Añadido, cuando sea recuperable por el beneficiario.

En ningún caso la cuantía total de la subvención concedida a un beneficiario superará los quince mil euros (15.000 €).

TERCERO.- Actividades subvencionables.

1. Las actividades subvencionables al amparo de la presente Resolución son las siguientes:

- a) Desbroces (zonas arboladas, áreas cortafuegos y fajas auxiliares en pistas forestales), clareos y podas, y eliminación de residuos forestales.
- b) Creación y mantenimiento mecanizado de cortafuegos lineales.
- c) Mantenimiento de infraestructuras viarias utilizadas por medios de extinción de incendios forestales.

2. La ejecución de los trabajos deberá reunir las condiciones mínimas indicadas en el Anexo V, sin perjuicio, en el caso de actuaciones que afecten a montes de Utilidad Pública o espacios/especies/hábitats protegidos, de cuantas prescripciones crean necesarias las unidades administrativas competentes en la materia, siendo sus respectivos informes vinculantes para la concesión de la ayuda.

3. Para poder optar a las subvenciones que regula esta Resolución, las solicitudes deberán contener actividades o proyectos a ejecutar en su totalidad en el periodo comprendido desde el día siguiente a la publicación del extracto de la convocatoria en el Boletín Oficial de Cantabria y el 23 de septiembre de 2019. La finalización de los trabajos deberá comunicarse ante la Dirección General del Medio Natural no más allá del 23 de septiembre, salvo que se establezca otro plazo en la resolución de concesión de la ayuda.

En caso de que se pretenda comenzar la ejecución de trabajos en monte de Utilidad Pública antes de haberse dictado la resolución aprobatoria de la ayuda, se deberá estar en posesión de la correspondiente autorización dictada por la Dirección General del Medio Natural, de conformidad con lo dispuesto en el artículo 15 de la Ley 43/2003, de 21 de noviembre, de Montes.

4. La superficie mínima de actuación será de 1,5 hectáreas, con un máximo de tres unidades de actuación por solicitud. Esta limitación no será de aplicación a las actuaciones en infraestructuras lineales.

CUARTO. Beneficiarios.

1. Podrán obtener la condición de beneficiario de las ayudas que se convocan por la presente Resolución las entidades locales titulares de montes ubicados en municipios con riesgo notable de incendios forestales, entendiendo como tales los definidos con riesgo moderado, alto y muy alto en el Plan Especial de Protección Civil de la Comunidad Autónoma de Cantabria sobre Incendios Forestales (INFOCANT), relacionados en el Anexo I, siempre que cumplan los requisitos del artículo 12 de la Ley 10/2006, de 17 de julio, de Subvenciones de Cantabria.
2. Serán obligaciones de los beneficiarios las establecidas en el artículo 13 de la Ley 10/2006, de 17 de julio, de Subvenciones de Cantabria, realizar la actividad específica que fundamenta la concesión de la subvención dentro del periodo que se establezca, y en particular la de comunicar por escrito a la Dirección General del Medio Natural cualquier modificación en los trabajos descritos en la resolución aprobatoria que deba realizarse por circunstancias no previstas en la resolución de concesión de la ayuda. Asimismo, es obligación de los beneficiarios facilitar cuanta información relacionada con la subvención les sea requerida por la Intervención General de la Administración de la Comunidad Autónoma de Cantabria, el Tribunal de Cuentas y otros órganos competentes, sin perjuicio de lo establecido en la normativa en materia de protección de datos.
3. Se deberá colocar en un lugar visible de la explotación una placa explicativa, de acuerdo con las normas gráficas establecidas en el punto 2 de la parte I del Anexo III del "Reglamento de ejecución (CE) nº 808/2014 de la Comisión, de 17 de julio", y en el Anexo VIII de la convocatoria en el caso de inversiones que superen un coste total de 50.000 euros.

QUINTO. Forma y plazo de presentación de solicitudes.

1. Las solicitudes de ayuda irán dirigidas al Consejero de Medio Rural, Pesca y Alimentación conforme al modelo normalizado que figura como anexo II, se presentarán en el plazo de 15 días hábiles, contados a partir del día siguiente al de la publicación del extracto de la convocatoria en el Boletín Oficial de Cantabria.
2. La solicitud se podrá presentar en el Registro de la Consejería de Medio Rural, Pesca y Alimentación (C/ Albert Einstein, 2, PCTCAN, C.P. 39011 Santander), o en cualquier otro registro o lugar de los previstos en el artículo 134.8 de la Ley 5/2018, de 22 de noviembre, de Régimen Jurídico del Gobierno, de la Administración y del Sector Público Institucional de la Comunidad Autónoma de Cantabria.

La presentación de la solicitud de ayuda llevará implícita la aceptación de las obligaciones y requisitos establecidos en sus bases reguladoras. Asimismo, conlleva la autorización al órgano concedente para recabar los certificados acreditativos de hallarse al corriente del cumplimiento de las obligaciones tributarias con la Hacienda Pública Estatal y Autonómica y con la Seguridad Social. El solicitante puede denegar expresamente el consentimiento, debiendo en este caso aportar los correspondientes certificados acreditativos.

SEXTO.- Documentación.

1. Junto con la solicitud de ayuda debidamente cumplimentada, se presentará la siguiente documentación:

- a) Datos administrativos y físicos de la finca, descripción de los trabajos para los que se solicita subvención, presupuesto de ejecución material y plano de la/s parcela/s objeto de actuación. El plano o área de actuación se presentará en formato papel y en formato shape digital georreferenciado (con la tabla asociada descrita en el anexo correspondiente de la convocatoria rellenando todos los campos e indicando los trabajos pretendidos), y deberá reflejar de forma exacta la superficie de actuación, dado que la ubicación es el factor fundamental que determina la posible concesión de la ayuda. Aquella información que por falta de espacio u otro motivo no pueda reflejarse en el impreso de solicitud se aportará como documentación complementaria.
- b) Cuando los terrenos NO pertenezcan a monte de Utilidad pública: Nota simple del Registro de la Propiedad o Acreditación de estar incluidos en el Inventario de bienes inmuebles.
- c) Cuando la superficie de actuación pertenezca a varios propietarios, el solicitante deberá presentar la autorización escrita de los mismos para realizar los trabajos y percibir las ayudas.
- d) Cualquier otro tipo de documentación que sea necesario para la puntuación del expediente (existencia de instrumento de gestión forestal del terreno; justificación de que el terreno está adscrito a algún sistema de certificación forestal). En este sentido, solamente se tendrá en cuenta para la puntuación de los expedientes la documentación aportada por el solicitante.
- e) En el caso de actividades que deban someterse al procedimiento de Evaluación ambiental previsto en la Ley 17/2006 de Control Ambiental Integrado, Declaración de Impacto Ambiental favorable emitida por la Consejería de Medio Ambiente.

2. No será necesaria la presentación de aquellos documentos que ya obren en poder de la Administración, siempre que se haga constar la fecha y el órgano o dependencia en el que fueron presentados, y no hayan transcurrido más de cinco años desde la finalización del procedimiento al que correspondan.

3. Cuando el beneficiario haya denegado que la Administración de la Comunidad Autónoma pueda recabar de la Agencia Tributaria y de la Tesorería General de la Seguridad Social de estar al Corriente de sus obligaciones tributarias y, con anterioridad a dictarse la propuesta de concesión y antes del pago de la ayuda, el beneficiario deberá acreditar que se encuentra al corriente de dichas obligaciones, mediante certificado expedido por estas. A los efectos de acreditación, para el caso de las entidades públicas territoriales, bastará con la presentación de una declaración responsable de estar al corriente de las citadas obligaciones firmada por el interventor o secretario e interventor.

4. Una vez finalizado el plazo de presentación de solicitudes, las mismas serán revisadas a fin de verificar que contienen la documentación exigida y que reúnen todos los requisitos para la concesión de las ayudas que se convocan en la presente Resolución. Si se apreciara alguna omisión o error, se requerirá al solicitante para que, en el plazo de diez días, subsane la falta o acompañe los documentos preceptivos, con indicación de que, si así no lo hiciera, se le tendrá por

desistido de su petición, previa resolución que deberá ser dictada en los términos previstos en el artículo 21 de la Ley 39/2015, de 1 de octubre, del Procedimiento Administrativo Común de las Administraciones Públicas.

SEPTIMO. Criterios de valoración de las solicitudes.

1. Para la determinación de la cuantía a percibir por el solicitante se aplicarán los costes tipo establecidos en el Anexo V, salvo que de la propia solicitud se desprenda que el coste unitario de la inversión va a resultar inferior al fijado en los módulos, en cuyo caso se aplicará ese coste unitario inferior. En el caso de que una misma actuación pueda llevarse a cabo mediante la aplicación de más de un módulo o método de ejecución y sin merma en la calidad de los resultados, se optará por el más económico.

2. Para la concesión de las ayudas aquí convocadas, las solicitudes se valorarán de acuerdo a los siguientes criterios objetivos, según se recoge en el artículo 4.4 de la Orden MED/35/2017, de 25 de agosto:

a) Riesgo de incendio forestal según el INFOCANT:

- Alto y muy alto: 1 punto.
- Moderado: 0 puntos.

b) Tipo de formación vegetal dominante en el área de actuación.

- Masas arboladas artificiales (repoblaciones): 3 puntos.
- Masas arboladas naturales adultas (excepto hayedos): 2 puntos.
- Masas arboladas naturales en regeneración (existencia de regenerado de especies arbóreas en al menos el 50 % de la superficie): 1 punto.
- Pastizal; matorral; hayedos: 0 puntos.

Para las actuaciones de desbroce en márgenes de pistas y de creación o mantenimiento de cortafuegos o pistas, este criterio tendrá un valor de 1 punto.

c) Existencia de riesgo para núcleos de población.

- Sí al menos el 50% de la superficie de actuación se encuentra a 250 metros o menos del núcleo de población más próximo: 1 punto.
- Si al menos el 50% de la superficie de actuación se encuentra a más de 250 metros: 0 puntos.

d) Actuación ubicada en un Espacio Natural Protegido (al menos el 50 % de la superficie de actuación).

- Sí: 1 punto.
- No: 0 puntos.

e) Superficie objeto de actuación disponga de Instrumento de Gestión Forestal en vigor.

- Sí: 1 punto.
- No: 0 puntos.

f) Superficie objeto de actuación se encuentre certificada bajo alguno de los estándares de certificación forestal sostenible.

- Sí: 1 punto.
- No: 0 puntos.

g) Tipo de intervención.

- Desbroces en todo tipo de masas; tratamientos selvícolas combinados en los que se incluyan desbroces: 5 puntos.
- Otros tratamientos en coníferas: 4 puntos.
- Otros tratamientos en frondosas; tratamiento o eliminación de residuos de desbroces: 3 puntos.
- Creación y mantenimiento mecanizado de cortafuegos lineales: 2 puntos.
- Mantenimiento de infraestructuras viarias utilizadas por medios de extinción de incendios: refino y planeo de plataforma; repaso con bulldozer: 1 punto.
- Actuaciones de mantenimiento de infraestructuras viarias utilizadas por medios de extinción de incendios no incluidas en el punto anterior: 0 puntos.

En caso de que se solicite como complemento a la intervención principal el tratamiento o la eliminación de residuos, se incrementará en 1 punto el valor de este criterio.

Si en una misma solicitud se contemplan varios tipos de intervenciones, se calculará el valor de este factor calculando la media ponderada de las cuantías de las intervenciones solicitadas por el valor de prioridad.

h) Si el solicitante ha recibido algún tipo de subvención, de las reguladas en la presente Resolución en la convocatoria del año anterior.

- Si: 0 puntos
- No: 1 punto

El índice de prioridad de cada expediente se calculará sumando la puntuación obtenida para cada uno de los criterios, oscilando de 0 a 15 puntos. En el caso de que en un mismo expediente existan varias áreas de actuación, se calculará el índice de prioridad como media ponderada por la superficie de los índices resultantes para cada área.

Si varias solicitudes obtienen un mismo índice de prioridad, serán seleccionadas antes aquellas que se ubiquen en montes que hayan tenido una mayor problemática de incendios en los últimos cinco años, contados desde la fecha de publicación de la correspondiente convocatoria. Lo anterior se estimará asignando a cada solicitud un valor equivalente a la superficie incendiada durante ese periodo, con unos parámetros de ponderación de 1 para la superficie desarbolada y de 4 para la arbolada.

En última instancia, en caso de empate las solicitudes se ordenarán de mayor a menor teniendo en cuenta las cuatro últimas cifras del NIF del solicitante, seleccionándose en orden ascendente a partir de un número sorteado al azar, hasta agotar el crédito disponible.

Se establece un umbral mínimo de puntuación para poder ser concedida la subvención de 4 puntos.

OCTAVO. Instrucción y resolución.

1. La instrucción del procedimiento de concesión de estas ayudas corresponderá a la Dirección General del Medio Natural. Se constituirá un Comité de Evaluación encargado de formular la propuesta de Resolución.

2. La propuesta de resolución se notificará a los interesados, a fin de que formulen alegaciones en el plazo de 10 días. La falta de presentación de alegaciones en dicho plazo supondrá el compromiso tácito, por parte del solicitante, de ejecución de los trabajos establecidos en dicha propuesta de resolución. En el caso de que la propuesta de resolución comprenda una inversión

total igual o superior a 5.000 euros, el beneficiario deberá presentar, dentro de dichos 10 días, una Memoria valorada firmada por un Ingeniero de Montes, Ingeniero Técnico Forestal o Grado en Ingeniería Forestal, visada por el correspondiente Colegio Profesional y con el contenido mínimo establecido en el Anexo III.

3. La Resolución de concesión se adoptará por el Consejero de Medio Rural, Pesca y Alimentación.

4. El plazo máximo para resolver y notificar será de 6 meses a partir de la publicación del extracto de la convocatoria. La notificación de la Resolución se realizará de forma individualizada a cada solicitante. Asimismo, se dará publicidad a la Resolución de concesión a través de la Base de Datos Nacional de Subvenciones de conformidad con el artículo 18 de la Ley 38/2003, de 17 de noviembre General de Subvenciones.

5. Contra la Resolución del Consejero de Medio Rural, Pesca y Alimentación, que agota la vía administrativa, podrá interponerse recurso de reposición ante el mismo, en el plazo de un mes a partir del día siguiente a su notificación, o interponer directamente recurso contencioso administrativo ante la Jurisdicción contencioso administrativa en el plazo de dos meses a partir del día siguiente a su notificación.

NOVENO. Reformulación

De conformidad con lo dispuesto en el artículo 27 de la Ley 10/2006, de 17 de julio, de Subvenciones de Cantabria, si el importe de la subvención de la propuesta de resolución es inferior al que figura en la solicitud presentada, podrá la entidad local solicitante reformular su solicitud para ajustar los compromisos y condiciones a la subvención otorgable. En cualquier caso, la reformulación deberá respetar el objeto, condiciones y finalidad de la subvención, así como los criterios de valoración establecidos respecto de las solicitudes o peticiones.

La presente Resolución surtirá sus efectos desde el día siguiente a la publicación de su extracto en el Boletín Oficial de Cantabria.

Santander, 11 de abril de 2019

 EL CONSEJERO DE MEDIO RURAL,
PESCA Y ALIMENTACIÓN

Fdo.: Jesús Miguel ORIA DIAZ 



**GOBIERNO
de
CANTABRIA**

CONSEJERÍA DE MEDIO RURAL, PESCA Y ALIMENTACIÓN

DIRECCIÓN GENERAL DEL MEDIO NATURAL
SERVICIO DE MONTES

C/ Albert Einstein, 2, – Tel. 942 20 82 27
39011 – SANTANDER



Fondo Europeo Agrícola de Desarrollo Rural:
Europa invierte en las zonas rurales

ANEXO I

Municipios en Zona de Riesgo notable de Incendios Forestales*

| Comarca Forestal | Municipio |
|------------------------------------|--|
| Comarca nº 1 (Liébana Norte) | Camaleño, Cillorigo, Potes y Tresviso |
| Comarca nº 2 (Liébana Sur) | Cabezón de Liébana, Pesaguero y Vega de Liébana |
| Comarca nº 3 (Nansa) | Lamasón, Peñarrubia, Polaciones, Rionansa y Tudanca |
| Comarca nº 4 (Cabuérniga) | Cabuérniga, Los Tojos, Mancomunidad Campoo-Cabuérniga y Ruento |
| Comarca nº 5 (Campoo) | Campoo de Enmedio, Campoo de Yuso, Hermandad Campoo de Suso, , Reinosa y Las Rozas de Valdearroyo |
| Comarca nº 6 (Los Valles) | Valdeprado del Río, Valdeolea y Valderredible |
| Comarca nº 7 (Besaya) | San Felices de Buelna, Anievas, Los Corrales de Buelna, Cieza, Molledo, Bárcena de Pie de Concha, Pesquera, San Miguel de Aguayo, Santiurde de Reinosa y Arenas de Iguña |
| Comarca nº 8 (Pas) | Vega de Pas, San Pedro del Romeral, Corvera de Toranzo, Luena, Santiurde de Toranzo y Puente Viesgo |
| Comarca nº 9 (Pisueña) | Castañeda, Santa María de Cayón, Penagos, Liérganes, Riotuerto, Miera, Villafufre, Saro, San Roque de Riomiera, Villacarriedo y Selaya |
| Comarca nº 10 (Soba) | Arredondo, Soba, Ramales y Ruesga |
| Comarca nº 11 (Costera oriental) | Castro Urdiales, Liendo, Guriezo, Valle de Villaverde, Voto, Rasines, Ampuero, Limpias, Colindres y Laredo |
| Comarca nº 13 (Costera occidental) | Val de San Vicente, Herrerías, San Vicente de la Barquera, Valdáliga, Comillas, Ruiloba, Udías, Alfoz de Lloredo, Cabezón de la Sal, Suances, Santillana, Reocín, Mazcuerras, Cartes |

* Se consideran Zonas de Riesgo notable aquellas comarcas definidas en el INFOCANT con riesgo Moderado, Alto o Muy Alto.



GOBIERNO
de
CANTABRIA

CONSEJERÍA DE MEDIO RURAL, PESCA Y ALIMENTACIÓN

DIRECCIÓN GENERAL DEL MEDIO NATURAL
SERVICIO DE MONTES

C/ Albert Einstein, 2, -- Tel. 942 20 82 27
39011 - SANTANDER



Fondo Europeo Agrícola de Desarrollo Rural:
Europa invierte en las zonas rurales

ANEXO II

SOLICITANTE N°:

EXPEDIENTE N°:

SOLICITUD DE AYUDA PARA ACTUACIONES DE PREVENCIÓN DE INCENDIOS FORESTALES

SOLICITANTE:

RAZÓN SOCIAL _____

PRIMER APELLIDO _____

SEGUNDO APELLIDO _____

NOMBRE _____

N.I.F. _____

TELÉFONO _____

DOMICILIO: Calle/Plaza: _____

Número _____

Piso _____

Puerta _____

Cod. Postal _____

LOCALIDAD _____

MUNICIPIO _____

PROVINCIA _____

REPRESENTANTE: _____

NIF _____

Tfno. _____

DATOS BANCARIOS:

| IBAN | CÓDIGO DE ENTIDAD | CÓDIGO DE SUCURSAL | D.C. | NUMERO DE CUENTA |
|------|-------------------|--------------------|------|------------------|
| | | | | |

Entidad: _____

Domicilio: _____

C.P. _____

Localidad: _____

Provincia: _____

EXPONE

Que las ACTUACIONES DE PREVENCIÓN DE INCENDIOS FORESTALES que pretende ejecutar en el año 201 , al amparo de lo dispuesto en la Orden MED 35 / 2017, de 25 de agosto, de la Consejería del Medio Rural, Pesca y Alimentación del Gobierno de Cantabria, por la que se regulan las ayudas, afectará a las superficies de las parcelas que se describen en el cuadro al dorso y la documentación adjunta.

Que conoce las condiciones establecidas por la Unión Europea, el Estado Español y el Gobierno de Cantabria para la concesión de estas ayudas.

SOLICITA AYUDA PARA

- ☐ Desbroces y/o claros y/o podas
- ☐ Eliminación de residuos forestales
- ☐ Apertura o mantenimiento mecanizado de cortafuegos
- ☐ Mantenimiento de vías forestales

Marque con una (X) los trabajos solicitados

SE COMPROMETE:

A realizar los trabajos que le sean aprobados, con estricta sujeción a las normas técnicas que establezca la Consejería del Medio Rural, Pesca y Alimentación.

A devolver las ayudas cobradas si se comprobare la inexactitud de los datos facilitados, la no ejecución o realización defectuosa de los trabajos y acciones propuestos, previa incoación y resolución del expediente reglamentario.

DECLARA:

- Que no se encuentra incurso en ninguna de las prohibiciones para ser beneficiario de subvenciones, de conformidad con lo establecido en el artículo 12 de la Ley de Cantabria 10/2006 de Subvenciones.
- Que no ha obtenido ni solicitado otras ayudas para la realización de los trabajos objeto de esta solicitud (en caso contrario, deberá indicarse expresamente en hoja aparte la naturaleza y cuantía de dichas ayudas).
- Que todos los datos reseñados y contenidos en la presente solicitud y documentación adjunta son verdaderos.
- Que en el caso de que no aporte que se encuentra al corriente de las obligaciones tributarias con la AEAT, frente a la Seguridad Social y con la Administración de la CCAA de Cantabria autoriza a que la administración recabe estos datos.

En

a

de

de 201

Fdo.

ILMO. SR. DIRECTOR GENERAL DEL MEDIO NATURAL

DATOS DE LAS ACTUACIONES PRETENDIDAS

TÉRMINO MUNICIPAL _____ Localidad _____

Paraje _____ ¿Se pretende actuar sobre una repoblación? (SÍ/NO) _____

DATOS DE LAS PARCELAS

| PARCELAS OBJETO DE ACTUACIÓN | | | | | | ACTUACIONES A REALIZAR ANEXO VI |
|------------------------------|-----------------|-----------|----------------------|----------|---------|--|
| N° Orden | Superficie (ha) | Especie/s | Referencia catastral | | | |
| | | | Código Municipio | Polígono | Parcela | |
| 1 | | | | | | |
| 2 | | | | | | |
| 3 | | | | | | |
| 4 | | | | | | |
| 5 | | | | | | |
| 6 | | | | | | |

PRESUPUESTO GENERAL DE LOS TRABAJOS

| CONCEPTOS RESUMIDOS* | PRESUPUESTO DE EJECUCIÓN MATERIAL (€) | | |
|---|---------------------------------------|-------------------|-------|
| | Nº UNIDADES | COSTO UNITARIO | TOTAL |
| Desbroce manual Tipo I (ha)..... | | | |
| Desbroce manual Tipo II (ha)..... | | | |
| Desbroce mecanizado – Ruedas (ha)..... | | | |
| Desbroce mecanizado – Cadenas (ha)..... | | | |
| Desbroce mecanizado – Retroaraña (ha)..... | | | |
| Desbroces márgenes de pistas (m)..... | | | |
| Poda baja en resinosas (nº de pies)..... | | | |
| Poda alta en resinosas (nº de pies)..... | | | |
| Clareo (ha)..... | | | |
| Clareo y poda (ha)..... | | | |
| Desbroce y poda (ha)..... | | | |
| Desbroce y clareo (ha) | | | |
| Desbroce, clareo y poda (ha)..... | | | |
| Recogida y trituración de residuos forestales < 8 t/ha (ha)..... | | | |
| Recogida y trituración de residuos forestales > 8 t/ha (ha)..... | | | |
| Recogida, apilado y quema de residuos de desbroces (ha)..... | | | |
| Recogida, saca y apilado de residuos de desbroces/clareos/podas (ha). | | | |
| Recogida, saca y apilado de residuos de desbroces (ha)..... | | | |
| Recogida, saca y apilado de residuos de clareos/podas (ha)..... | | | |
| Apertura / mantenimiento de cortafuegos (ha)..... | | | |
| Mantenimiento de vías forestales (m)..... | | | |
| TOTAL GENERAL..... | | | |

*(si parte de una unidad de obra no se realiza subrayar dentro de la misma lo que se solicita)

DOCUMENTACIÓN A ADJUNTAR JUNTO CON LA SOLICITUD

- 1.- Datos administrativos y físicos de la finca, descripción de los trabajos para los que se solicita subvención, presupuesto de ejecución material y plano de la/s parcela/s objeto de actuación. El plano o área de actuación se presentará en formato papel y en formato shape digital georreferenciado (con la tabla asociada descrita en el anexo VI rellenando todos los campos e indicando los trabajos pretendidos), y deberá reflejar de forma exacta la superficie de actuación, dado que la ubicación es el factor fundamental que determina la posible concesión de la ayuda. Aquella información que por falta de espacio u otro motivo no pueda reflejarse en el impreso de solicitud se aportará como documentación complementaria.
- 2.- Cuando los terrenos NO pertenezcan a monte de Utilidad pública: Nota simple del Registro de la Propiedad o Acreditación de estar incluidos en el Inventario de bienes inmuebles.
- 3.- Cuando la superficie de actuación pertenezca a varios propietarios, el solicitante deberá presentar la autorización escrita de los mismos para realizar los trabajos y percibir las ayudas.
- 4.- Cualquier otro tipo de documentación que sea necesario para la puntuación del expediente (existencia de instrumento de gestión forestal del terreno; justificación de que el terreno esta adscrito a algún sistema de certificación forestal).
- 5.- En el caso de actividades que deban someterse al procedimiento de Evaluación ambiental previsto en la Ley 17/2006 de Control Ambiental Integrado, Declaración de Impacto Ambiental favorable emitida por la Consejería de Medio Ambiente.

INSTRUCCIONES PARA RELLENAR LA SOLICITUD

- ❖ El impreso se cumplimentará a máquina o con bolígrafo, y siempre que la casilla lo permita, con letras mayúsculas.
- ❖ En todas las casillas correspondientes a superficies, se anotarán los valores correspondientes, siempre en HECTÁREAS y únicamente con DOS DECIMALES (Así, se pondrá por ejemplo: 0,50; 11,25 ó 9,00).
- ❖ La cuenta a consignar será aquella en la que se quiera recibir la totalidad del importe de la ayuda.

En cumplimiento de la Ley Orgánica 3/2018, de 5 de diciembre, de Protección de Datos Personales y garantía de los derechos digitales, le indicamos que los datos personales obtenidos mediante el cumplimentado de este impreso tiene carácter voluntario, teniendo como única y exclusiva finalidad la creación de un fichero de datos de carácter personal, responsabilidad de la Dirección General del Medio Natural del Gobierno de Cantabria, al objeto de poder gestionar adecuadamente la solicitud de ayuda en relación con la Orden reguladora de las ayudas.

Le informamos asimismo que sus datos no serán cedidos a terceros que no deban intervenir para garantizar la correcta evaluación de la solicitud de ayuda y con idénticas finalidades a las anteriormente descritas.

Asimismo, le indicamos que usted tiene derecho a acceder a sus datos, rectificarlos, cancelarlos u oponerse a su tratamiento por medio de comunicación escrita a esta Dirección General del Medio Natural, Santander.

ANEXO III

MEMORIA VALORADA

Toda Memoria valorada deberá contener **al menos** los siguientes apartados, concretando brevemente la información para cada parcela solicitada:

I. MEMORIA.

- *Objetivo. Antecedentes y justificación.*
- *Estado legal:* posición administrativa (término municipal, referencia catastral, localidad, paraje), pertenencia (indicando si es monte de Utilidad Pública, en su caso), límites, cargas y gravámenes, existencia de instrumentos de planificación y gestión forestal en vigor, afección a la Red de Espacio Natural Protegido (Parques, LICs, ZEPAs, etc.) o a especies/hábitats protegidas, etc. Indicación de si la actividad pretendida ha de someterse a Evaluación Ambiental en el marco de la normativa vigente.
- *Estado natural:* situación geográfica, fisiografía (altitud, pendiente y exposición), geología y litología, hidrología (cursos de agua, estados erosivos, etc.), climatología, edafología, vegetación (actual y potencial), fauna y recursos cinegéticos, enfermedades y plagas.
- *Estado forestal:* superficie (total y de actuación), antecedentes dasocráticos (en caso de eucalipto se deberá especificar el número de cortas realizadas y fecha de la última corta), estado actual de la finca (en particular de la vegetación sobre la que se pretende actuar, indicando la densidad, cobertura, tamaño, edad, especie/s, etc.) y aprovechamientos existentes (madera, leñas, pastos, caza, apícolas, ...), etc.
- *Descripción de los trabajos:* descripción detallada de la actuación y estado final pretendido (densidad final, etc). Medios a emplear, rendimientos y plazo de ejecución estimados. Época de actuación pretendida. Efectos ambientales.

La memoria será concisa y reflejará la realidad del rodal objeto de actuación, contrastada mediante la pertinente visita de campo. Se rechazarán de plano aquellas memorias valoradas que no cumplan lo anterior y se limiten a cumplimentar los epígrafes requeridos con información genérica no particularizada para cada rodal en cuestión.

II. ANEJOS A LA MEMORIA

- En actuaciones de creación o mantenimiento de pistas o cortafuegos: Estudio básico de seguridad y salud o Estudio de seguridad y salud (según corresponda de conformidad con lo dispuesto en la normativa de disposiciones mínimas de seguridad en las obras de construcción).
- Programación de los trabajos, incluyendo un diagrama de barras o equivalente con la previsión semanal de los trabajos prevista para cada rodal.

III. PLANOS

- Mapa de situación (escala del orden de 1:50.000 u otra que permita ubicar geográficamente las actuaciones).
- Mapa/s de localización (escala del orden de 1:10.000 o menor, que permita la identificación de las áreas objeto de actuación). Fotografía representativa de la/s parcela/s objeto de actuación.

Los planos deberán incluir: georreferenciación mediante sistema de coordenadas UTM, leyenda con identificación de los trabajos, escala, fecha y firma.

IV. PRESUPUESTO

- Presupuesto parcial y general (ejecución material y por contrata).

ANEXO IV

MÓDULOS DE COSTES

| TRATAMIENTOS PREVENTIVOS | | | | |
|--|-------------------------------------|--|----------------|-----------------------------|
| TIPO DE TRABAJO | | | | COSTE AUXILIABLE (€/Ud) |
| Desbroce | Zonas arboladas / Áreas cortafuegos | Manual (ha) | Tipo I | 880 |
| | | | Tipo II | 1.195 |
| | | Mecanizado (ha) | Ruedas | 565 |
| | | | Cadenas | 1.085 |
| | | Márgenes de pistas | Mecanizado (m) | Retroaraña |
| | | | | 0,43 |
| Poda baja en resinosas (hasta 1,75 m) (pie) | | | | 0,63 |
| Poda alta en resinosas (1,75 a 5,5 m) (pie) | | | | 1,70 |
| Clareo (ha) | | | | 940 |
| Clareo y poda (ha) | | | | 1.140 |
| Desbroce y poda (ha) | | | | 1.360 |
| Desbroce y clareo (ha) | | | | 1.365 |
| Desbroce, clareo y poda (ha) | | | | 1.565 |
| Recogida y trituración de residuos forestales (ha) | | < 8 Tn/ha (podas altas, etc.) | | 870 |
| | | > 8 Tn/ha (podas bajas, clareos, claras, etc.) | | 1.020 |
| Recogida, apilado y quema de residuos de desbroces (ha) | | | | 800 |
| Recogida, saca y apilado de residuos de desbroces / clareos / podas (ha) | | | | 455 |
| Recogida, saca y apilado de residuos de desbroces (ha) | | | | 694 |
| Recogida, saca y apilado de residuos de clareos / poda (ha) | | | | 575 |

Tipos de desbroce:

Tipo I (Dificultad baja): cobertura de matorral del 50 al 80 %.

Tipo II (Dificultad media): cobertura de matorral mayor del 80 %.

Mecanizado: cobertura del matorral > 80 % (en caso de ser menor se aplicará coeficiente corrector).

En caso de realizarse trituración con motodesbrozadora, los módulos de desbroce manual se incrementarán un 30 %.

| INFRAESTRUCTURAS LINEALES | |
|---|----------------------------|
| TIPO DE TRABAJO | COSTE AUXILIABLE (€/Ud) |
| CORTAFUEGOS: | |
| Apertura mecanizada de cortafuegos (ha) | 820 |
| Repaso mecanizado de cortafuegos (ha) | 585 |
| PISTAS FORESTALES: | |
| Refino y planeo con apertura cunetas (m) | 0,70 |
| Repaso con bulldozer (m) | 1,25 |
| Construcción firme con material granular calizo <= 1" con p/p recebo (m3) | 4,41 |
| Material granular calizo <= 1" con p/p recebo (m3) | 11,00 |
| Paso de agua (caño Ø = 60 cm, con arqueta y embocadura) (ud) | 1.555 |
| Limpieza de cunetas con motoniveladora (m) | 0,32 |

ANEXO V

CONDICIONES TÉCNICAS MÍNIMAS PARA REALIZAR LOS TRABAJOS

1. GENERALIDADES:

- Los trabajos previstos en montes de Utilidad Pública se realizarán siguiendo las instrucciones que determine la administración forestal, para lo cual, antes de comenzar su ejecución, deberá comunicarse al Técnico Auxiliar del Medio Natural (TAMN) encargado de la vigilancia y custodia del monte. Se deberá, asimismo, facilitar sus labores de inspección durante el plazo de ejecución de los trabajos.
- La ejecución de los trabajos se llevará a cabo cumpliendo estrictamente la normativa en materia preventiva de incendios, en particular la Orden DES/44/2007, de 8 de agosto, por la que se establecen normas sobre uso del fuego y medidas preventivas en relación con los incendios forestales.
- La cartografía a presentar junto con la solicitud y la comunicación final de trabajos consistirá en:
 - Fichero digital “shape” donde se recoja el levantamiento georreferenciado de la superficie o infraestructura sobre la que se ha actuado, realizado mediante técnicas GPS. En el caso de que los límites de la superficie de actuación sean inequívocamente definibles mediante interpretación de la ortofotografía correspondiente, la digitalización podrá realizarse mediante dicha técnica, indicando dicho extremo en la comunicación.

En cualquier caso el archivo digital deberá utilizar el sistema de referencia ETRS89, de carácter oficial en España, y tener extensión .shp, debiendo cumplir lo establecido este anexo de técnicas mínimas. Asimismo, deberá tener una tabla de atributos asociada con los siguientes campos:

| NOMBRE CAMPO | OBSERVACIONES |
|-------------------|---|
| IDENTIFICA | Número de expediente de los trabajos subvencionados |
| SOLICITANTE | Entidad solicitante de la subvención |
| FECHA_EJEC | Año de ejecución de los trabajos subvencionados (aaaa) |
| ESPECIE | Código de la especie objeto de los trabajos según el Inventario Forestal Nacional |
| EDAD | Opcional, edad de la masa objeto de los trabajos (máx. 3 dígitos) |
| ORIGEN_DAT | Elegir entre: <ul style="list-style-type: none"> • Croquis • Gps_garmin • Gps_geo • Desconocido |
| ELI_RESTOS | Elegir entre: <ul style="list-style-type: none"> • Quema • Trituración • Empacado • Astillado |
| PODA | Solo se rellena en el caso de que se haga, eligiendo entre “Alta” o “Baja” |
| CLAREO | Se rellena con un “1” si se ha realizado y un “0” si no se ha llevado a cabo |
| DESBROCE | Se rellena con un “1” si se ha realizado y un “0” si no se ha llevado a cabo |
| CORTAFUEGOS | Se rellena con un “1” si se ha realizado y un “0” si no se ha llevado a cabo |
| PISTAS FORESTALES | Se rellena con un “1” si se ha realizado y un “0” si no se ha llevado a cabo |
| POLIGONO | Se rellena siempre con un “Ejecutado” |
| OBSERVACIONES | Observaciones (máx. 50 caracteres) |

Para facilitar esta labor, la Dirección General del Medio Natural podrá facilitar, a petición de los beneficiarios de las ayudas, una plantilla en formato .shp que reúna las condiciones anteriores.

2. TRATAMIENTOS PREVENTIVOS.

- Desbroce de matorral:

- Manual: se eliminará el matorral presente mediante motodesbrozadora, de forma que después de desbrozado no deberá superar los 10 cm de altura.

- + En las *zonas en regeneración o arboladas*, se respetará toda manifestación de arbolado y arbustos con interés ecológico, eliminándose, por contra, toda manifestación de especies invasoras, siguiendo las prescripciones para cada especie. En aquellas zonas en las que la densidad y la altura del matorral dificulten la selección del arbolado habrá una persona de la cuadrilla encargada del marcaje de dichos pies.

- + En las *zonas desarboladas con función de área cortafuegos* se permitirá una franja máxima de 100 m desde zona arbolada o en regeneración y se respetarán los ejemplares de porte arbóreo existentes en el área a desbrozar, salvo autorización expresa para su eliminación.

- + Cuando se efectúe la trituración con motodesbrozadora esta estará provista de cuchilla trituradora, debiendo efectuar esta labor de manera simultánea, de forma que los restos resultantes no posean una longitud superior a los 15 cm.

- Mecanizado: se eliminará el matorral a hecho, mediante tractor de ruedas/cadenas o retroaraña, con una potencia mínima de 71 CV, con una desbrozadora acoplada de anchura máxima 1,20 m, trabajando preferentemente en curvas de nivel. La altura del matorral tras la realización del desbroce será siempre inferior a 5 cm. Se respetarán los ejemplares de porte arbóreo existentes en el área a desbrozar, salvo autorización expresa para su eliminación.

- + En el caso de *márgenes de pistas (fajas auxiliares)*, las operaciones a realizar consistirán en la eliminación de matorral y arbustos a ambos lados de las pistas seleccionadas, en una anchura media de 3 metros a cada lado, mediante una desbrozadora de martillos o cadenas aplicada en el extremo de un brazo articulado, montado sobre un tractor de ruedas. Se respetarán los ejemplares arbóreos, así como los arbustivos de interés ecológico.

- Podas: el corte de la rama será limpio y sin que queden muñones, pero respetando la prominencia o rodete basal existente en la intersección de la rama con el tronco, sin daños ni aplastamiento de la corteza. Se ejecutará con motosierra, hacha o tijera de poda. En los pies bifurcados se suprimirá la guía peor formada.

En el caso de que el tratamiento afecte a pies de castaño o de coníferas, para evitar la transmisión de enfermedades, se desinfectarán las herramientas de corte (hachas, motosierras, podones y demás), antes del comienzo de los trabajos y siempre que se cambie de tajo. A tal efecto, deberá darse aviso al TAMN del cuartel para que pueda verificarlo. De no proceder así, no se concederá la ayuda. El producto a utilizar no podrá ser fitotóxico (recomendable lejía diluida o alcohol al 70%).

En el caso de pequeños rodales o pies aislados, se sellarán las heridas que hayan podido producirse con productos fungicidas favoreciendo el proceso de cicatrización para que la vía de entrada a posibles patógenos esté expuesta a éstos el menor tiempo posible.

Durante la ejecución de los trabajos se deberán, además, apea los pies muertos, puntisecos y claramente dominados.

- Poda baja en resinosas (hasta 1,75 m): se efectuará la poda hasta 1,75 m, con un recorrido de poda menor o igual a 1 m, afectando a ramas con diámetro inferior o igual a 3 cm.

- Poda alta (1,75 a 5,5 m): se efectuará la poda hasta una altura comprendida entre 1,75 y los 5,5 m, con un recorrido de poda entre 1 y 2 m, afectando a ramas con diámetro inferior o igual a 6 cm.

La ejecución de las podas seguirá el criterio selvícola para cada una de las especies y afectarán a la totalidad de los pies de la masa objeto de intervención.

- Clareo: El peso a aplicar en esta intervención y los criterios de señalamiento serán los establecidos en cada caso por el personal técnico de la administración forestal siguiendo un esquema selvícola propio de la especie. De forma general, se apeará un 20-30 % de los pies, actuando en primer lugar sobre los dominados o sin futuro (puntisecos, enfermos o torcidos) y posteriormente sobre el resto, teniendo en cuenta su conformación y espaciamiento. Los tocones se deberán dejar lo más bajo posible, sin superar de forma general los 10 cm de altura. Posteriormente, los pies apeados serán tronizados y dispuestos de forma que queden transitables los senderos y zonas de paso que pudieran existir en el área de actuación. Se deberán respetar todos los ejemplares de especies forestales productoras de fruto carnoso (serbales, manzanos, perales y cerezos silvestres, éndrinos, espinos, etcétera.) y cuantas otras se consideren de interés ecológico.

En el caso de masas de monte bajo o medio con abundantes brotes, se realizará selección de renuevos en cada cepa atendiendo al estado vegetativo de los brotes, seleccionando los más vigorosos, restando 1 ó 2 renuevos por cepa, y realizándose el corte con los mismo cuidados fijados para la poda.

La selección de brotes de eucalipto no se considera actividad subvencionable.

- Recogida y trituración mecanizada de residuos forestales: se procederá a la trituración mecanizada de restos de otros tratamientos selvícolas previamente acordonados, debiendo operar dos veces por cordón realizando, si fuera necesario, el reacordonado de los restos antes de la segunda intervención. Esta labor se ejecutará preferentemente con anterioridad al 15 de junio, salvo autorización expresa por causas excepcionales.
- Recogida, apilado y quema de residuos de desbroces: se procederá al apilado o acordonado de los restos de corta existentes en la parcela, sin llegar a formar grandes pilas para proceder seguidamente a su quema, no realizándose la quema a hecho sino por pequeños rodales.

Para realizar la quema controlada del matorral apilado, se han de abrir previamente fajas cortafuegos de 5 a 10 metros de anchura en todas aquellas partes de la línea perimetral de la zona de actuación que ofrezcan peligro de propagación de fuego. Dichas fajas deben quedar limpias de materiales combustibles, que se echarán hacia la parte interior de la zona a quemar.

Se prestará especial atención a la obtención de cuantos permisos sean necesarios y al cumplimiento de la normativa vigente.

- Recogida, saca y apilado de residuos de desbroces/clareos/podas: se procederá a la recogida, saca y apilado de los residuos procedentes de trabajos combinados de desbroce, clareo y/o poda siempre que su diámetro sea superior a los 3 cm y hasta una distancia máxima de 30 metros y/o las proximidades de las infraestructuras del monte.
- Recogida, saca y apilado de residuos de desbroces: se procederá a la recogida, saca y apilado de los residuos procedentes de trabajos desbroce hasta una distancia máxima de 30 metros y/o las proximidades de las infraestructuras del monte.
- Recogida, saca y apilado de residuos de clareos/podas: se procederá a la recogida, saca y apilado de los residuos procedentes de trabajos combinados de clareo y/o poda siempre que su diámetro sea superior a los 3 cm y hasta una distancia máxima de 30 metros y/o las proximidades de las infraestructuras del monte.

3. INFRAESTRUCTURAS LINEALES

3.1. CORTAFUEGOS:

- Cortafuegos (mecanizado): Tanto cuando se trate de apertura como en el caso de labores de repaso mecanizado, se efectuará el arranque de la vegetación mediante el decapado del horizonte superficial de suelo con la cuchilla frontal del bulldozer.

En los tramos con pendiente inferior al 30% no deben quedar cordones entre pasadas, para lo cual la tierra existente en antiguos cordones o la removida en esta ocasión, será extendida, pero nunca sobre el margen del cortafuegos, es decir, sin formar caballones laterales. En las zonas de pendiente superior al 20% se darán cortes transversales al cortafuegos, con el fin de desalojar las aguas que discurran por él y evitar la erosión en regueros y barrancas.

3.2. PISTAS FORESTALES:

- Refino y planeo con apertura de cunetas: El acondicionamiento de la plataforma y la apertura de cunetas se ejecutarán mediante la acción de motoniveladora de potencia mínima 131/160 CV. El refino se realizará en toda la anchura de la plataforma. La superficie en la parte central de la misma será más elevada que las cunetas laterales, para un drenaje seguro y eficaz del agua.

Con carácter general las cunetas tendrán un talud exterior 1:1 e interior 2:1, con una profundidad de 30 cm.

- Repaso con bulldozer: se acondicionará la plataforma mediante tractor bulldozer tipo D6 ó D7, que con la acción de la pala frontal y los rippers, excavará, transportará y distribuirá en líneas rectas y distancias pequeñas el material del terreno, realizando una primera consolidación del material y las funciones del primer refino, trabajando la pala en angledozer.
- Pasos de agua: salvo autorización en contrario, se utilizarán tubos de polietileno de alta densidad, de longitud suficiente en función del ancho de la pista, y con diámetro de 60 cm. Los pasos de agua irán provistos de sus correspondientes arquetas de entrada de agua y embocaduras de salida.

- Aporte de material granular:

- La piedra para el firme procederá del machaqueo y trituración de piedra de cantera o grava natural, debiendo en este último caso tener, como mínimo, un 75 por 100 en peso de elementos machacados que presenten dos o más caras de fractura. Sus dimensiones estarán comprendidas entre cero y una pulgada (1"). El aporte de material se realizará en toda la longitud de la pista (excepto en aquellas zonas donde ya existiera material) con un espesor mínimo de diez centímetros previo a la compactación.
- El recebo será preferentemente calizo y estará limpio de materias extrañas. Podrá ser sustituido en todo caso por detritus de machaqueo de forma angulosa y tamaño comprendido entre 3 y 10 milímetros, o bien, por aquel que el Director de la Obra considere adecuado. Se exigirá que el tamaño máximo del grano de recebo sea inferior a 1/6 del tamaño medio de la piedra utilizada para el firme; para la fracción que pase por el tamiz 40, se exigirá que el límite líquido sea menor de 25 y el plástico sea menor de 6 y que el equivalente en arena sea superior a 30

La consolidación de la superestructura de los caminos se hará con apisonadora mecánica cuyo peso mínimo sea de 10 toneladas. Pueden emplearse los rodillos vibrantes lisos para consolidar la superestructura y cuando el valor eficaz de la compactación sea equivalente como mínimo a las 10 toneladas citadas.

La piedra se extenderá por tongadas de espesor uniforme (15 cm tras compactación). Después de extendida cada tongada se compactará ésta para conseguir que la piedra quede perfectamente encajada.

La extensión del recebo se hará en la dosificación indicada en la *Memoria valorada* e inmediatamente después se procederá a su compactación.

Si dicha compactación se realiza con apisonadora, la extensión del recebo se hará de manera gradual y uniforme hasta conseguir su inclusión en el árido grueso. Si se utilizan compactadores vibratorios, se extenderá en primer lugar el 50 por 100 del recebo previsto pasando a continuación el vibrador para conseguir su penetración; esta operación se repetirá seguidamente con una cantidad algo menor de recebo y finalmente se repetirá con la cantidad de recebo restante.

El número de pases será el necesario hasta conseguir el espesor y compactación requeridos.

ANEXO VI

OTORGAMIENTO DE REPRESENTACIÓN

D/Dña. N.I.F., con domicilio en
(Municipio) (vía pública), nº

D/Dña. N.I.F., con domicilio en
(Municipio) (vía pública), nº

La Entidad/Razón social N.I.F., con domicilio en
(Municipio): (vía pública), nº, y en su nombre
D/Dña como representante legal según
documento justificativo que se adjunta, con N.I.F. y domicilio en (Municipio)
..... (vía pública), nº

OTORGA/N SU REPRESENTACIÓN A D/Dña. N.I.F.
....., con domicilio en (Municipio) (vía pública), nº, para que
actúe ante el Servicio de Montes del Gobierno de Cantabria en el procedimiento de petición de Subvenciones Forestales
presentado por el solicitante.

Con relación a dicho procedimiento podrá ejercitar las siguientes facultades: facilitar la práctica de cuantas actuaciones sean precisas para la instrucción del expediente, aportar cuantos datos y documentos se soliciten o se interesen, recibir todo tipo de comunicaciones, formular peticiones y solicitudes, presentar escritos y alegaciones, manifestar su decisión de no efectuar alegaciones ni aportar nuevos documentos en el correspondiente trámite de audiencia o renunciar a otros derechos, suscribir diligencias y otros documentos que pueda extender el órgano competente y, en general, realizar cuantas actuaciones correspondan a/a los representados en el curso de dicho procedimiento.

ACEPTACIÓN DE LA REPRESENTACIÓN

Con la firma del presente escrito el representante acepta la representación conferida y responde de la autenticidad de la firma del/de los otorgante/s.

NORMA APLICABLE

Ley de 39/2015, de 1 de octubre, del Procedimiento Administrativo Común de las Administraciones Públicas: Artículo 5.

En, a ... de de
EL/LOS OTORGANTE/S (1)

En, a ... de de
EL REPRESENTANTE

(1) Si el otorgante es persona jurídica también debe figurar el sello de la entidad.

ANEXO VII

AYUDAS PARA ACTUACIONES DE PREVENCIÓN DE INCENDIOS FORESTALES

Resolución del Consejero de Medio Rural, Pesca y Alimentación
(BOC nº __ de fecha __ de ____ de 201__)

COMUNICACIÓN FIN DE TRABAJOS

D./Dña/Entidad/Asociación/Empresa _____

Con DNI / NIF _____

Nº de expediente _____

HA EJECUTADO los siguientes trabajos, concedidos al amparo de la Resolución del Consejero de Medio Rural, Pesca y Alimentación, de fecha, por la que se establece la convocatoria para ayudas a Entidades Locales para actuaciones de prevención de incendios forestales convocadas para el año 201__ :

| DATOS DE LA PARCELA | TRABAJOS* | UNIDADES* |
|---------------------|-----------|-----------|
| | | |
| | | |
| | | |
| | | |
| | | |
| | | |

* El número de unidades ejecutadas, multiplicado por el oportuno módulo de costes para esa actividad, determinará el importe económico a certificar, una vez efectuadas las comprobaciones pertinentes.

En _____, a _____ de _____ de 201__





(Firma)

ILMO. SR. DIRECTOR GENERAL DEL MEDIO NATURAL

ANEXO VIII

CARACTERÍSTICAS GRÁFICAS DE LOS CARTELES PUBLICITARIOS

DIMENSIONES: 40 x 20 cms.

| | |
|--|---|
|  <p>GOBIERNO de CANTABRIA</p> <p>Fondo en blanco, letra roja H= 100 mm</p> | <p>CONSEJERÍA DE MEDIO RURAL, PESCA Y ALIMENTACIÓN</p> <p>Fondo en rojo, letra blanca H= 70 mm</p> |
|  <p>F E A D E R</p> | <p>EL PROGRAMA DE DESARROLLO RURAL DE CANTABRIA 2014-2020 HA SUBVENCIONADO AYUDAS A ENTIDADES LOCALES PARA ACCIONES DE PREVENCIÓN DE INCENDIOS F.</p> <p>Bandera fondo en azul, 12 estrellas amarillas con 5 puntas, radio $r = 1/3$ anchura bandera. Radio de la estrella $1/18$ anchura bandera</p> <p>Fondo en amarillo claro, letra negra mayúscula H= 90 mm</p> |
|   <p>GOBIERNO DE ESPAÑA</p> <p>MINISTERIO DE AGRICULTURA, PESCA Y ALIMENTACIÓN</p> | <p>Fondo en blanco</p> |

Fondo en amarillo más intenso,
letra negra mayúscula H= 90 mm

“En el recuadro amarillo, deberá incluirse una breve descripción del proyecto de inversión auxiliado o, en su defecto, el importe del gasto público total de la subvención”

